
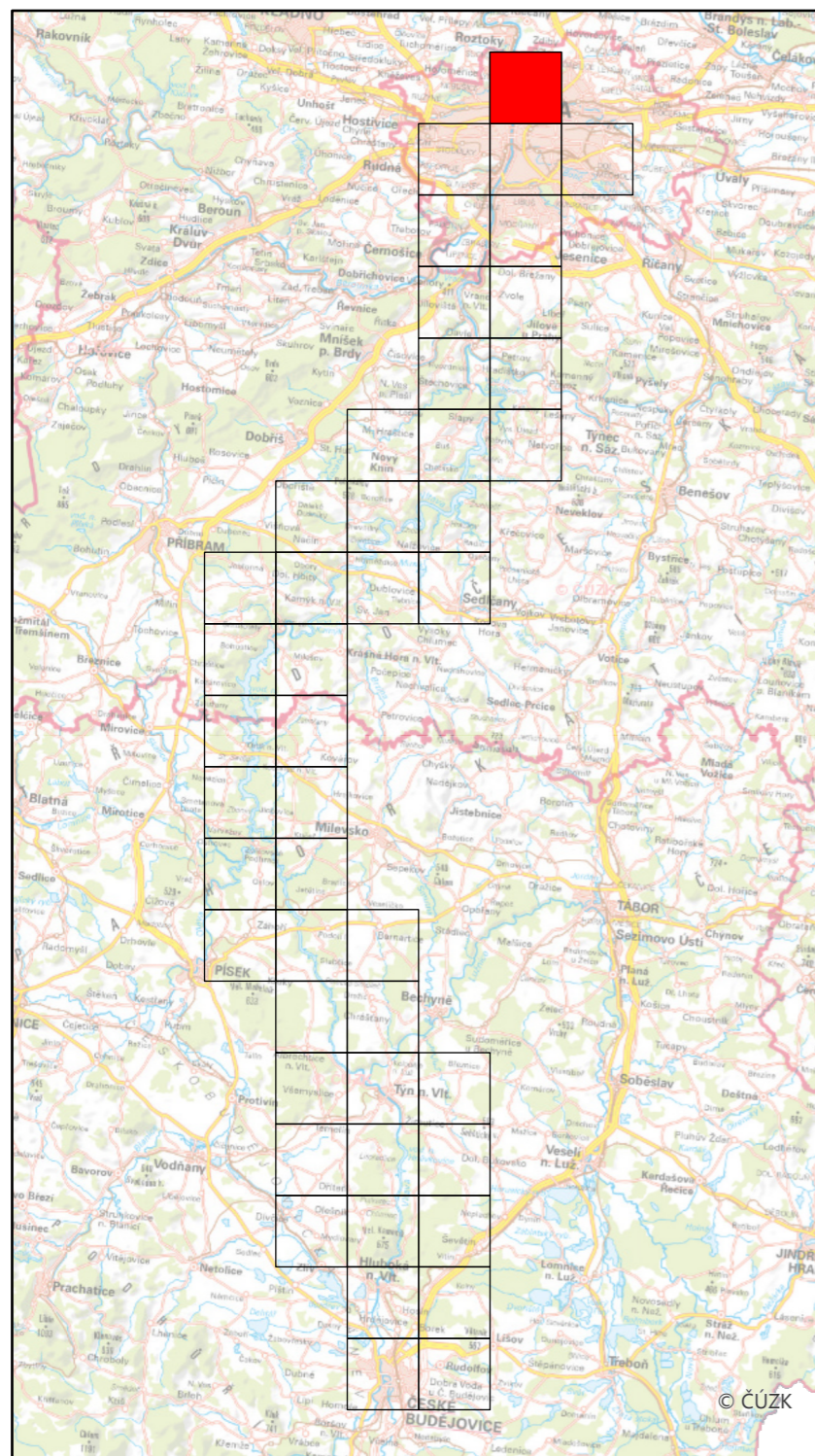


Mapa Situations Plan des Moldau Flußes  
(pol. 18. stol.),  
SOA v Třeboni, pobočka Český Krumlov,  
sign. 1636 a 1638, 1 : 25 000

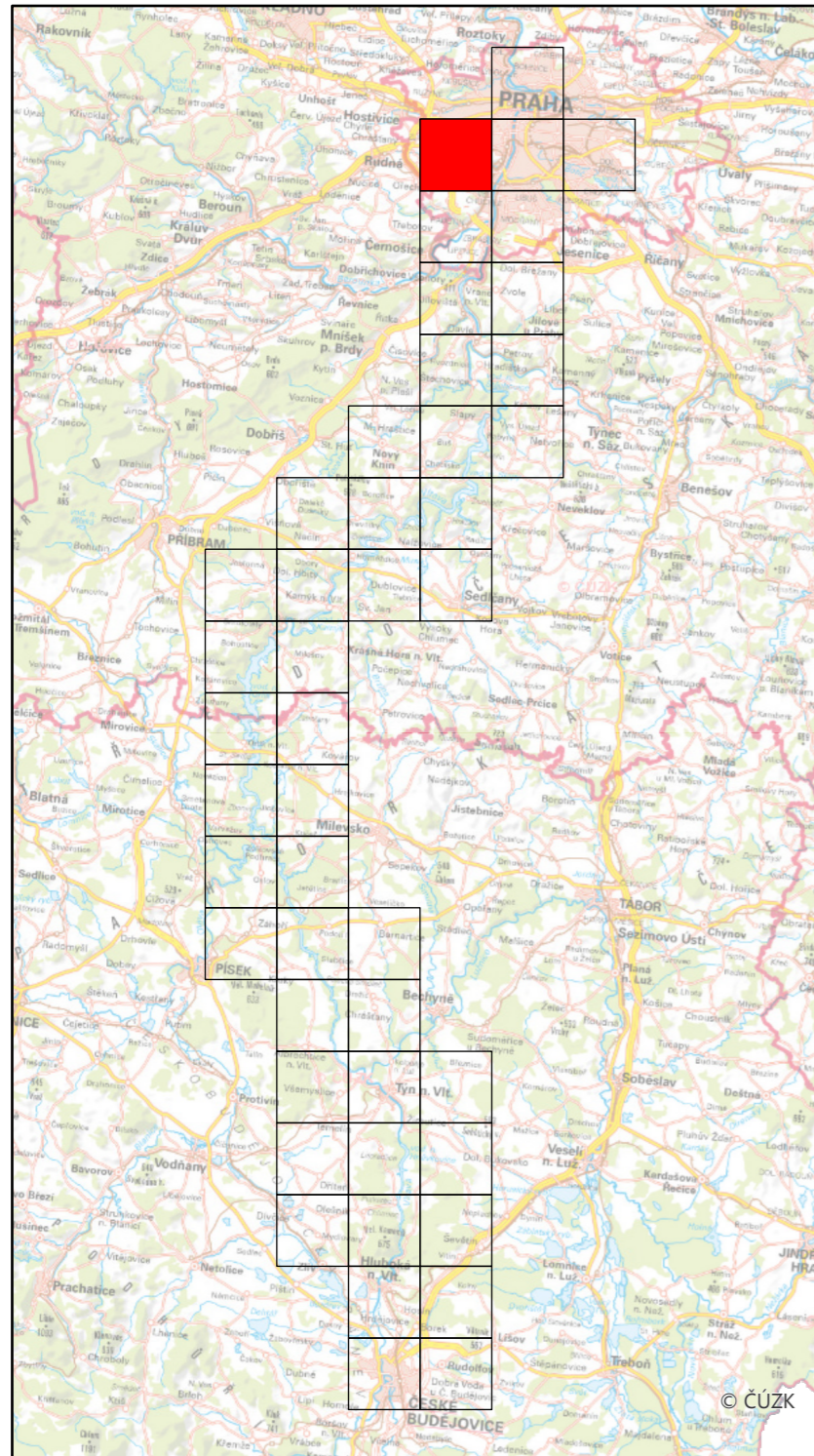
Číslo mapového listu: 1




Specializovaná mapa s odborným obsahem byla vytvořena v rámci projektu "Vltava – proměny historické krajiny v důsledku povodní, stavby přehrad a změn ve využití území s vazbami na kulturní a společenské aktivity v okolí řeky" programu NAKI II MK ČR.  
Zdrojová data: SOA v Třeboni, WMS ČÚZK  
Souřadnicový systém: upravený S-JTSK (prohozené a záporné souřadnice, v GIS zpravidla označené "SJTSK Krovak East North")

Mapa Situations Plan des Moldau Flußes  
(pol. 18. stol.),  
SOA v Třeboni, pobočka Český Krumlov,  
sign. 1636 a 1638, 1 : 25 000

Číslo mapového listu: 2

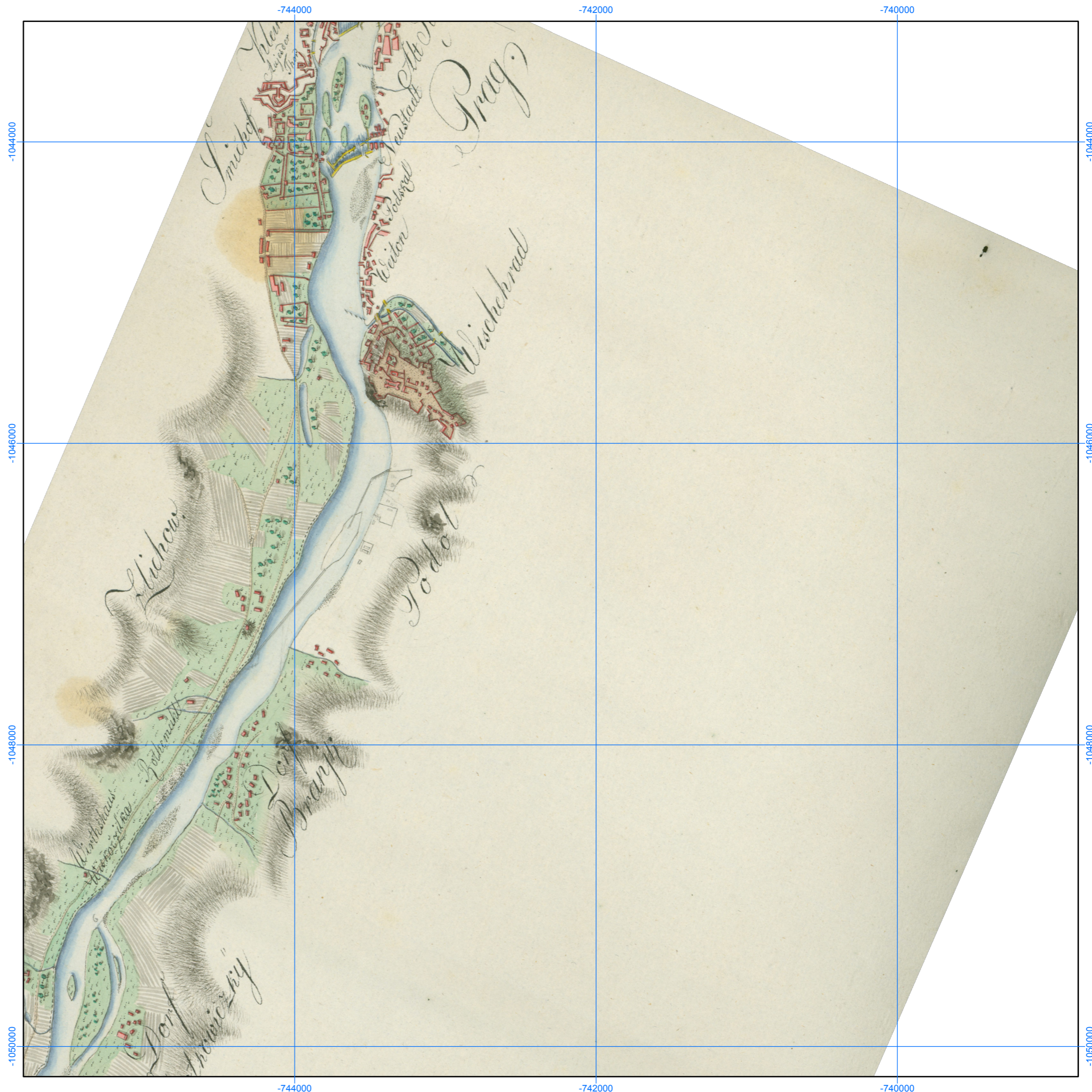
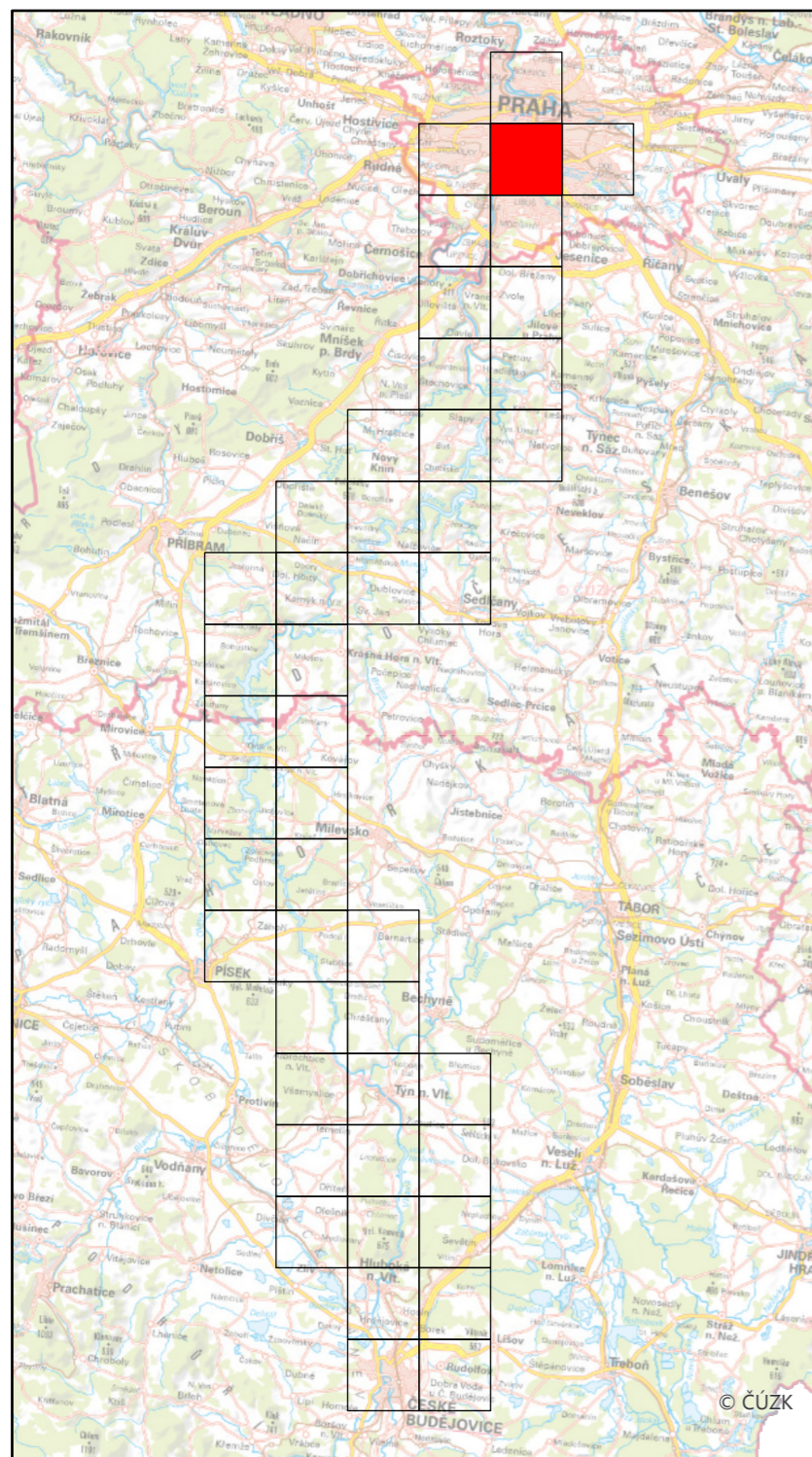


Specializovaná mapa s odborným obsahem byla vytvořena v rámci projektu "Vltava – proměny historické krajiny v důsledku povodní, stavby přehrad a změn ve využití území s vazbami na kulturní a společenské aktivity v okolí řeky" programu NAKI II MK ČR.  
Zdrojová data: SOA v Třeboni, WMS ČÚZK  
Souřadnicový systém: upravený S-JTSK (prohozené a záporné souřadnice, v GIS zpravidla označené "SJTSK Krovak East North")



Mapa Situations Plan des Moldau Flußes  
(pol. 18. stol.),  
SOA v Třeboni, pobočka Český Krumlov,  
sign. 1636 a 1638, 1 : 25 000

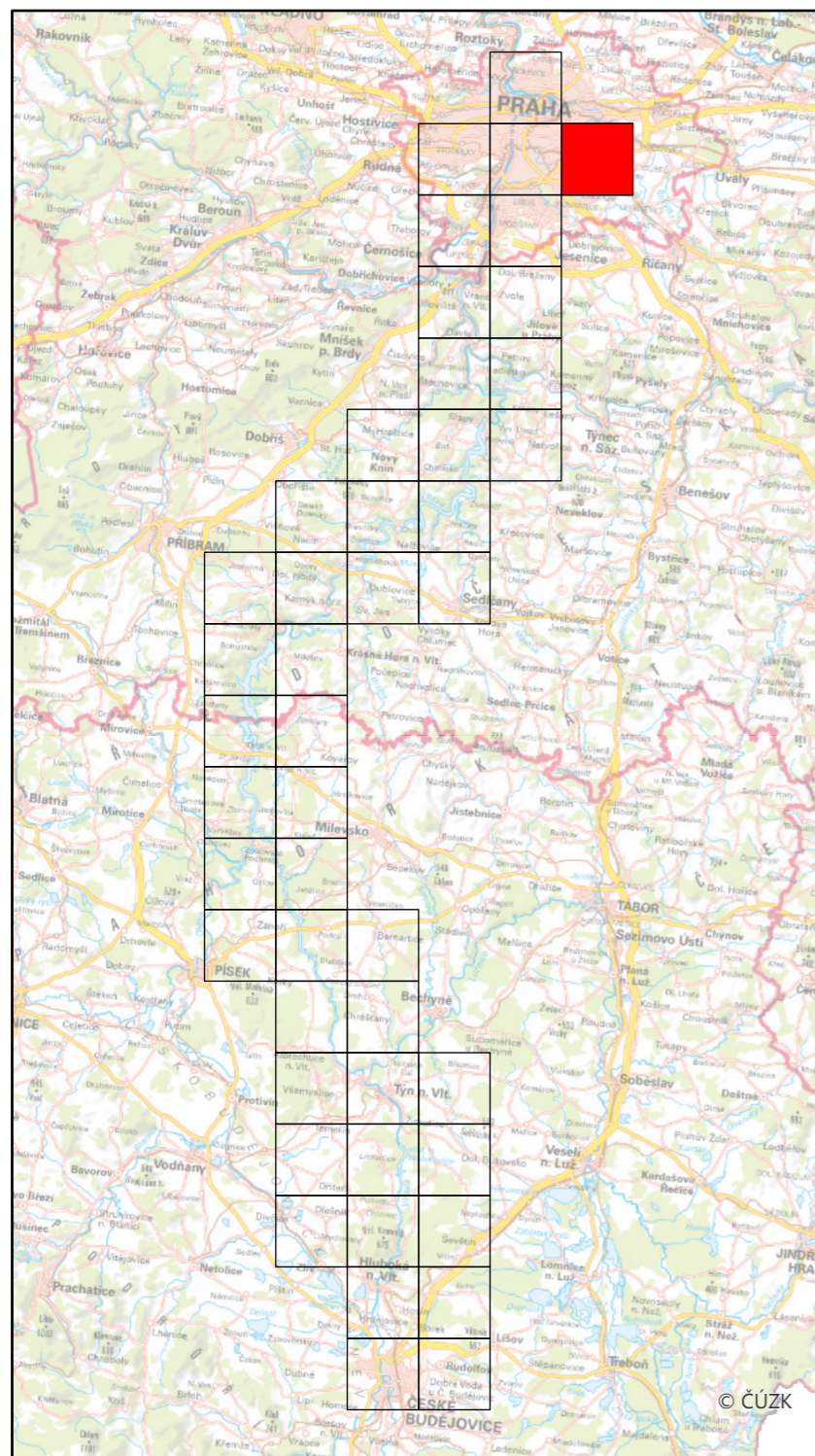
Číslo mapového listu: 3




Specializovaná mapa s odborným obsahem byla vytvořena v rámci projektu "Vltava – proměny historické krajiny v důsledku povodní, stavby přehrad a změn ve využití území s vazbami na kulturní a společenské aktivity v okolí řeky" programu NAKI II MK ČR.  
Zdrojová data: SOA v Třeboni, WMS ČÚZK  
Souřadnicový systém: upravený S-JTSK (prohozené a záporné souřadnice, v GIS zpravidla označené "SJTSK Krovak East North")

Mapa Situations Plan des Moldau Flußes  
(pol. 18. stol.),  
SOA v Třeboni, pobočka Český Krumlov,  
sign. 1636 a 1638, 1 : 25 000

Číslo mapového listu: 4

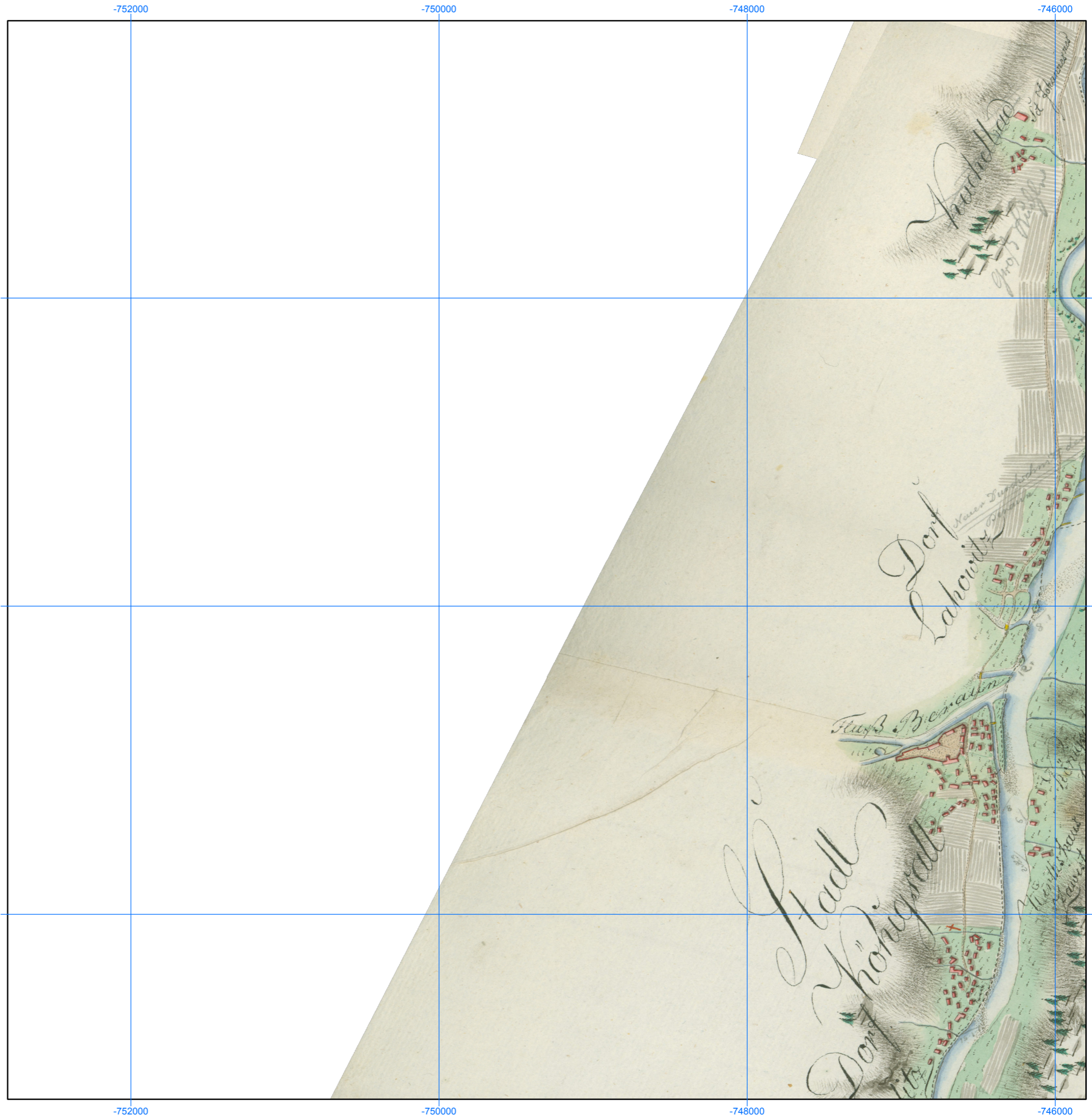
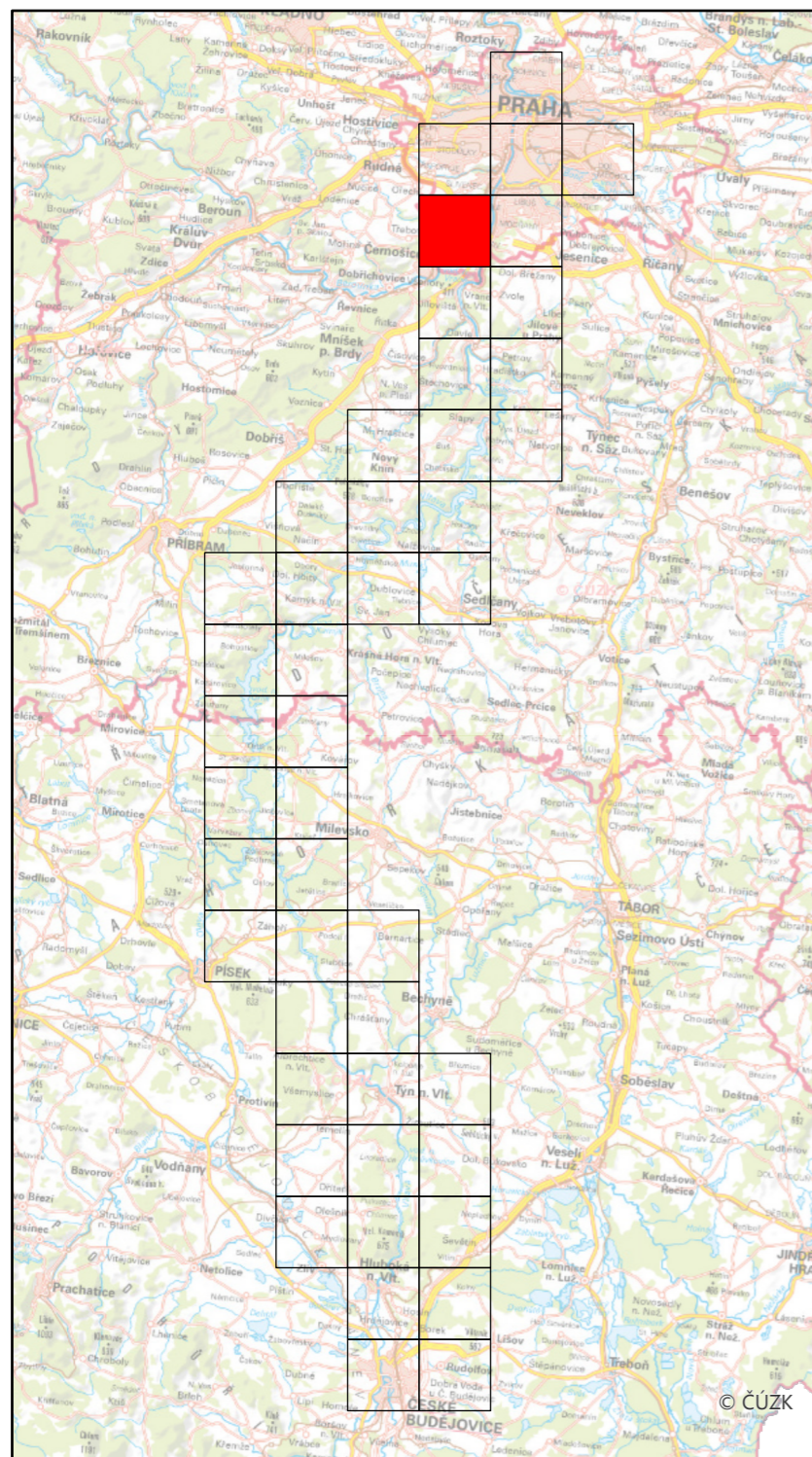


Specializovaná mapa s odborným obsahem byla vytvořena v rámci projektu "Vltava – proměny historické krajiny v důsledku povodní, stavby přehrad a změn ve využití území s vazbami na kulturní a společenské aktivity v okolí řeky" programu NAKI II MK ČR.  
Zdrojová data: SOA v Třeboni, WMS ČÚZK  
Souřadnicový systém: upravený S-JTSK (prohozené a záporné souřadnice, v GIS zpravidla označené "SJTSK Krovak East North")



Mapa Situations Plan des Moldau Flußes  
(pol. 18. stol.),  
SOA v Třeboni, pobočka Český Krumlov,  
sign. 1636 a 1638, 1 : 25 000

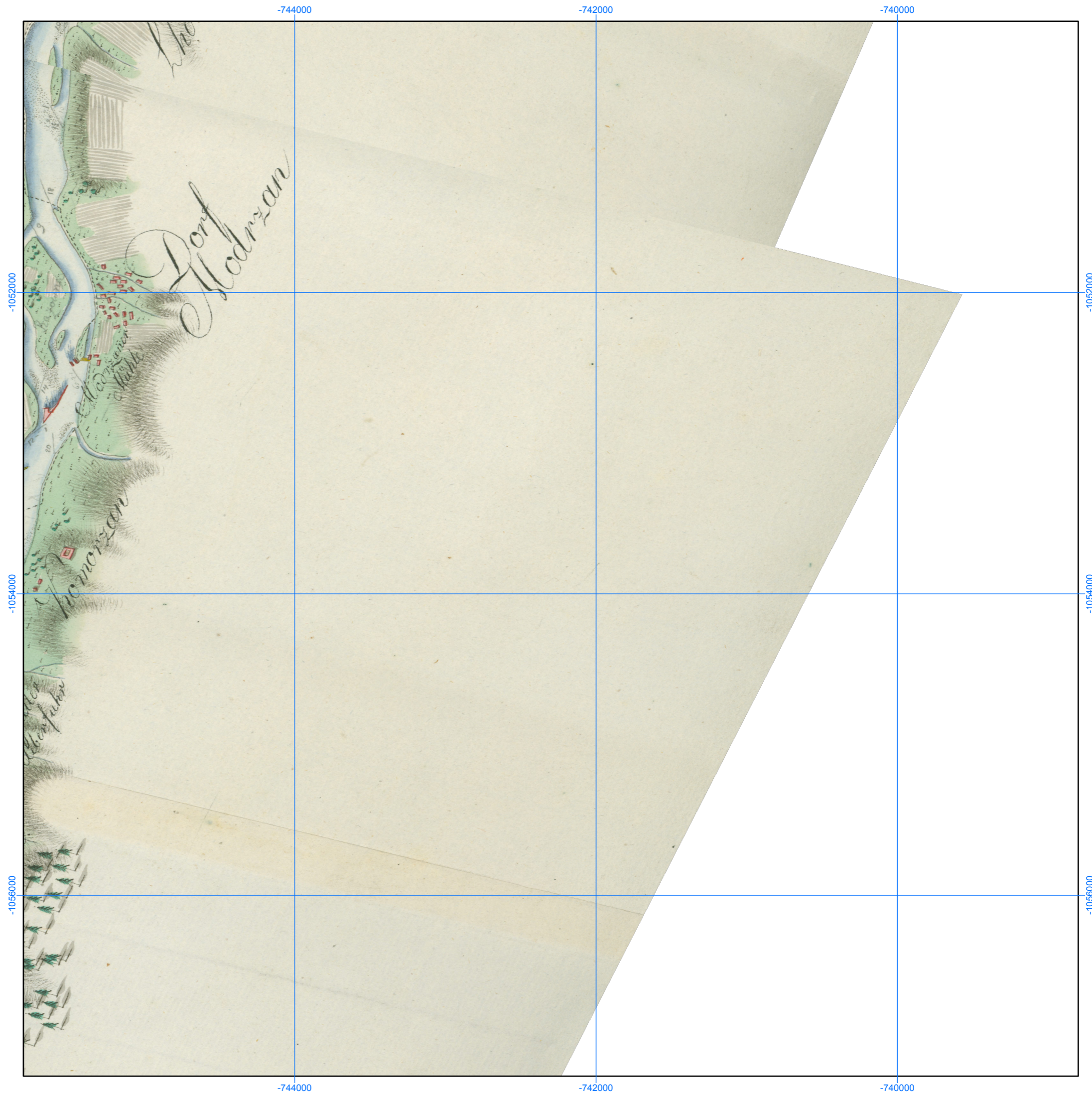
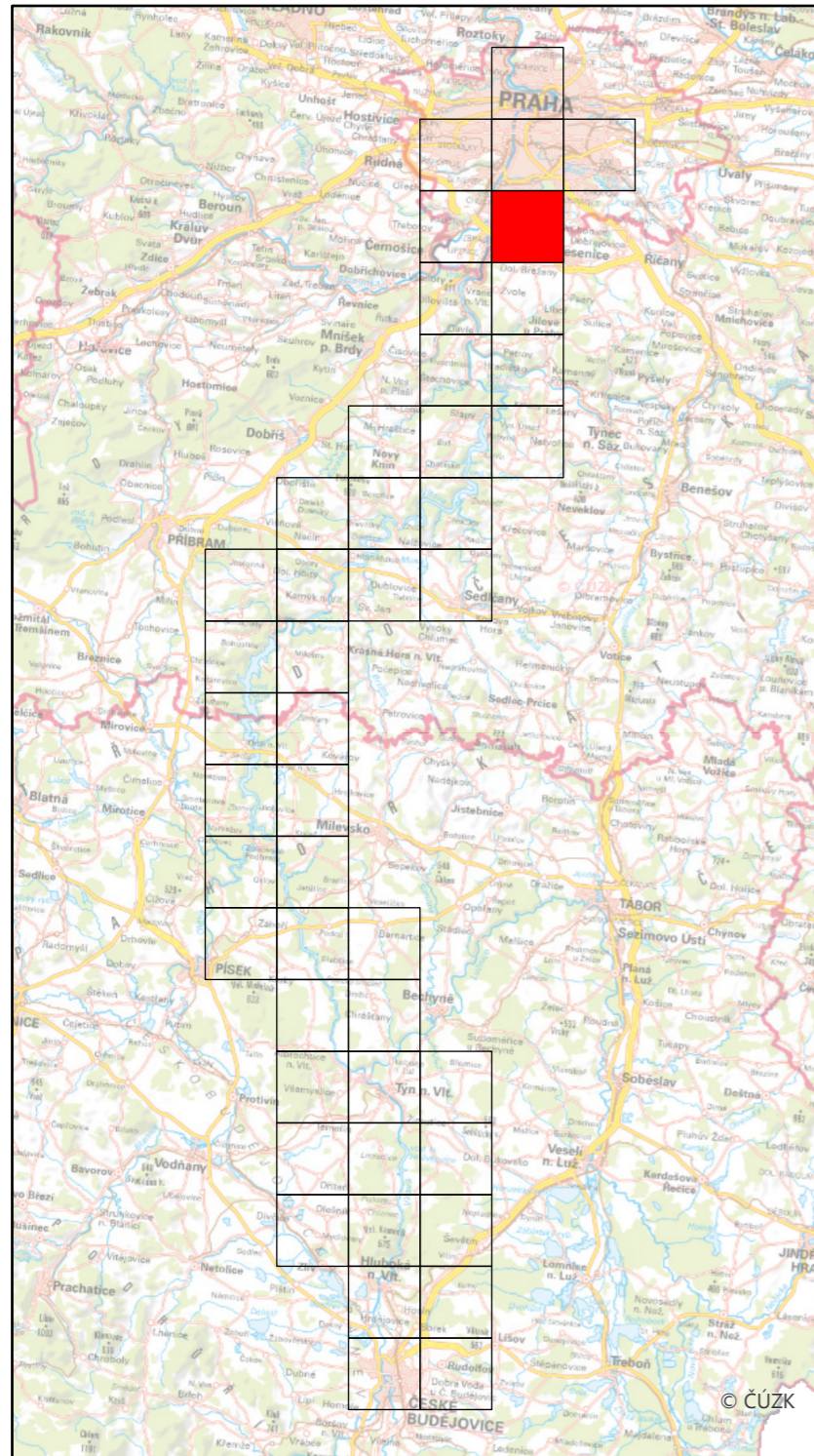
Číslo mapového listu: 5



Specializovaná mapa s odborným obsahem byla vytvořena v rámci projektu "Vltava – proměny historické krajiny v důsledku povodní, stavby přehrad a změn ve využití území s vazbami na kulturní a společenské aktivity v okolí řeky" programu NAKI II MK ČR.  
Zdrojová data: SOA v Třeboni, WMS ČÚZK  
Souřadnicový systém: upravený S-JTSK (prohozené a záporné souřadnice, v GIS zpravidla označené "SJTSK Krovak East North")

Mapa Situations Plan des Moldau Flußes  
(pol. 18. stol.),  
SOA v Třeboni, pobočka Český Krumlov,  
sign. 1636 a 1638, 1 : 25 000

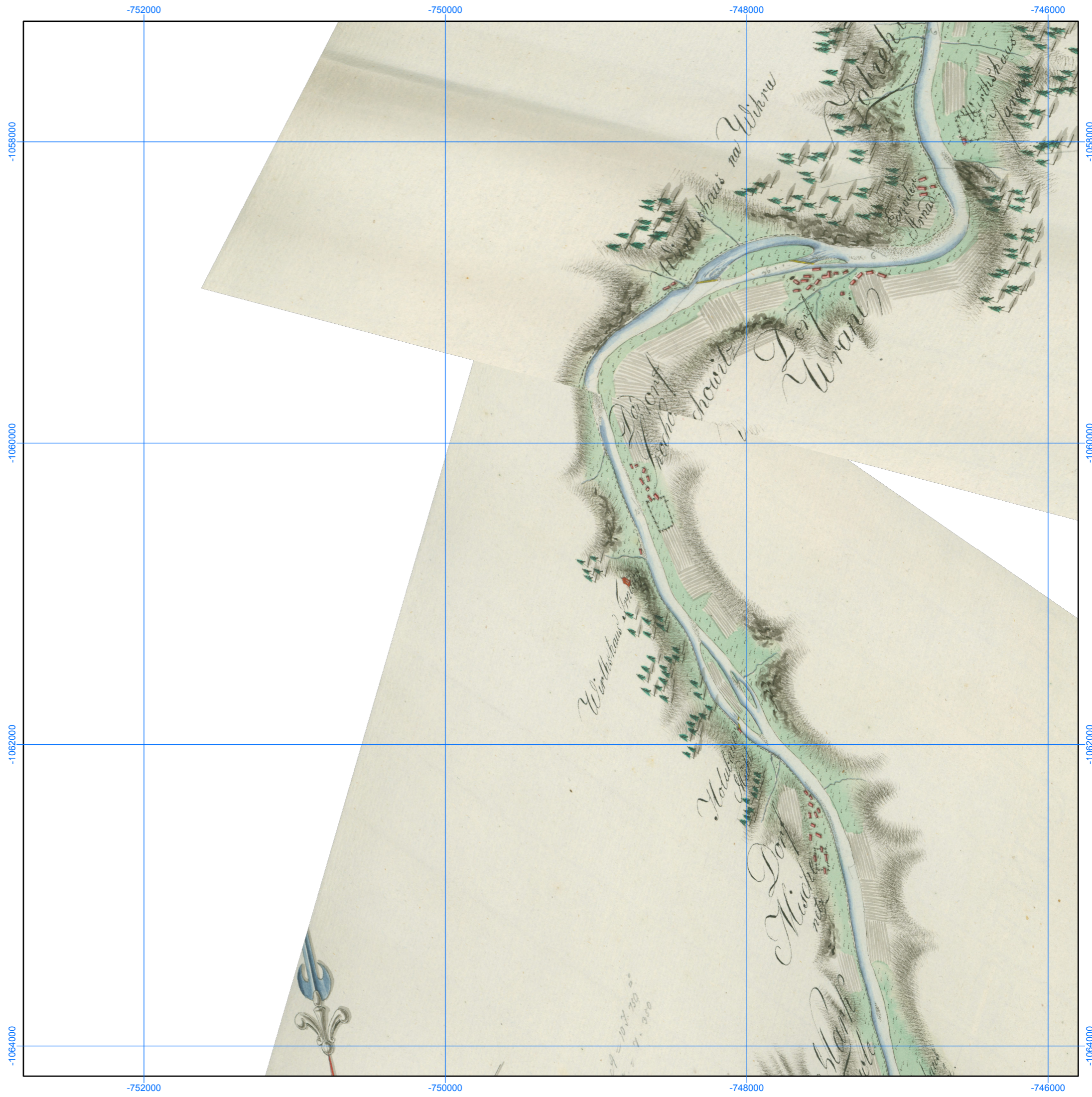
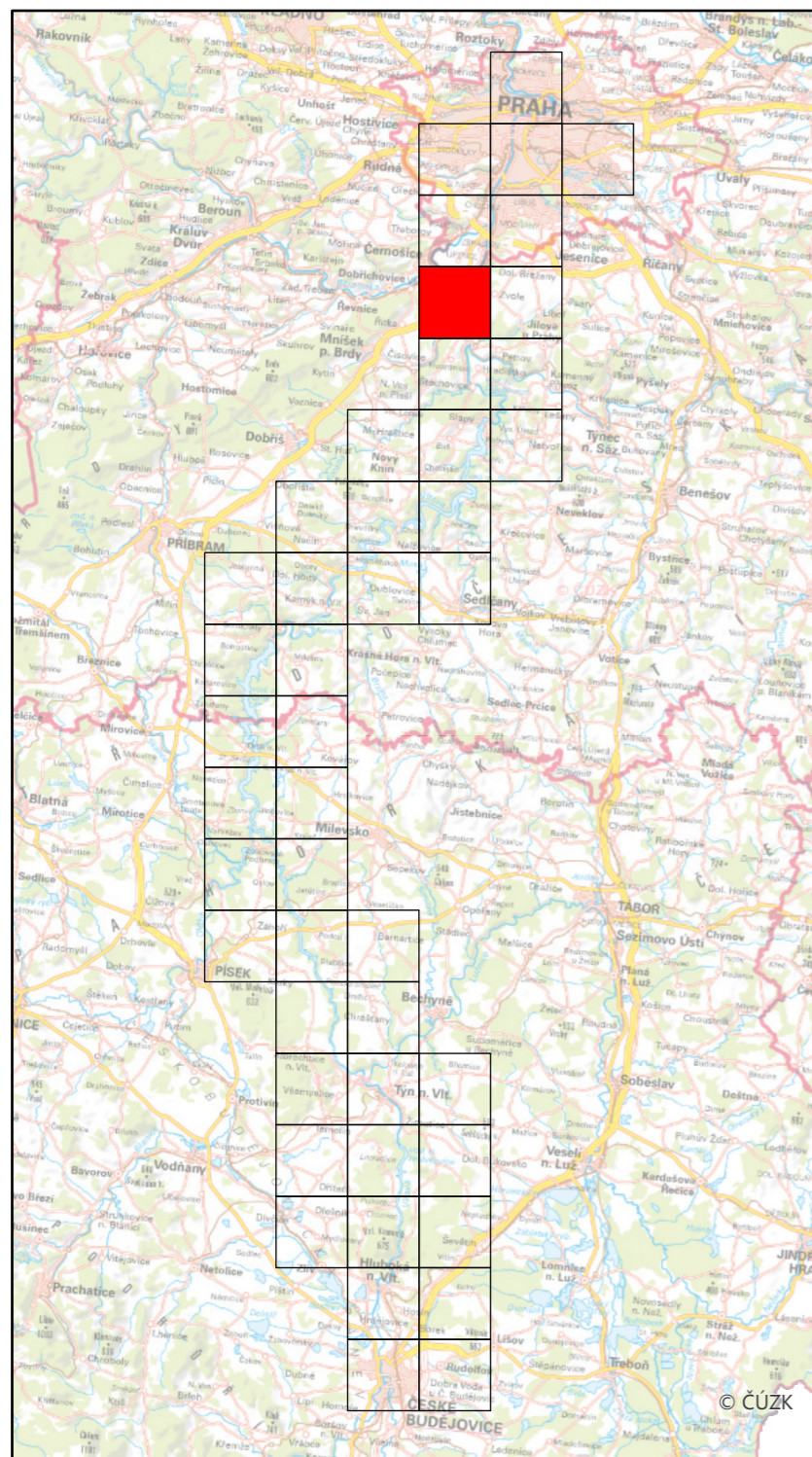
Číslo mapového listu: 6



Specializovaná mapa s odborným obsahem byla vytvořena v rámci projektu "Vltava – proměny historické krajiny v důsledku povodní, stavby přehrad a změn ve využití území s vazbami na kulturní a společenské aktivity v okolí řeky" programu NAKI II MK ČR.  
Zdrojová data: SOA v Třeboni, WMS ČÚZK  
Souřadnicový systém: upravený S-JTSK (prohozené a záporné souřadnice, v GIS zpravidla označené "SJTSK Krovak East North")

Mapa Situations Plan des Moldau Flußes  
(pol. 18. stol.),  
SOA v Třeboni, pobočka Český Krumlov,  
sign. 1636 a 1638, 1 : 25 000


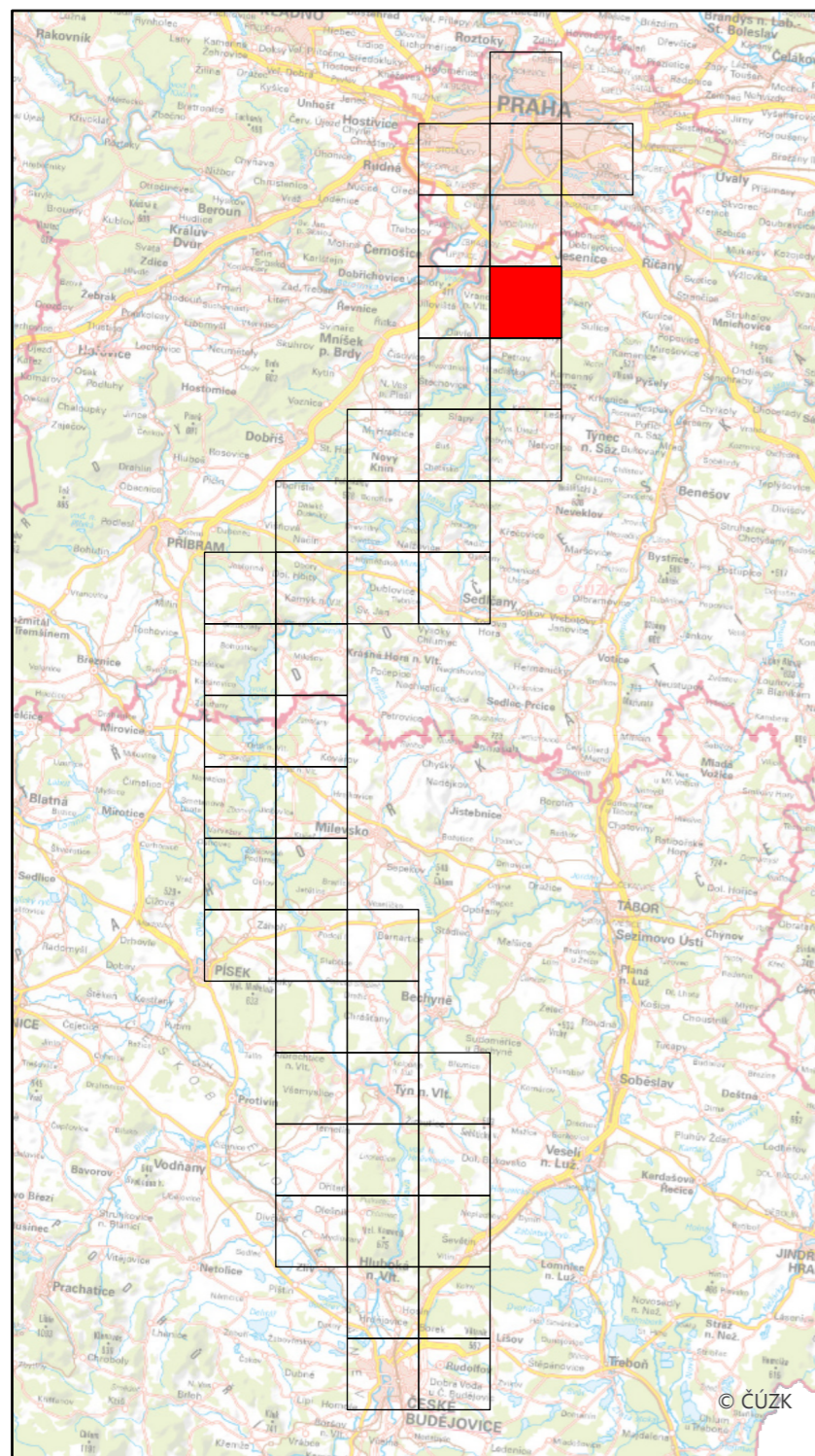
Číslo mapového listu: 7



Specializovaná mapa s odborným obsahem byla vytvořena v rámci projektu "Vltava – proměny historické krajiny v důsledku povodní, stavby přehrad a změn ve využití území s vazbami na kulturní a společenské aktivity v okolí řeky" programu NAKI II MK ČR.  
Zdrojová data: SOA v Třeboni, WMS ČÚZK  
Souřadnicový systém: upravený S-JTSK (prohozené a záporné souřadnice, v GIS zpravidla označené "SJTSK Krovak East North")

Mapa Situations Plan des Moldau Flußes  
(pol. 18. stol.),  
SOA v Třeboni, pobočka Český Krumlov,  
sign. 1636 a 1638, 1 : 25 000

Číslo mapového listu: 8

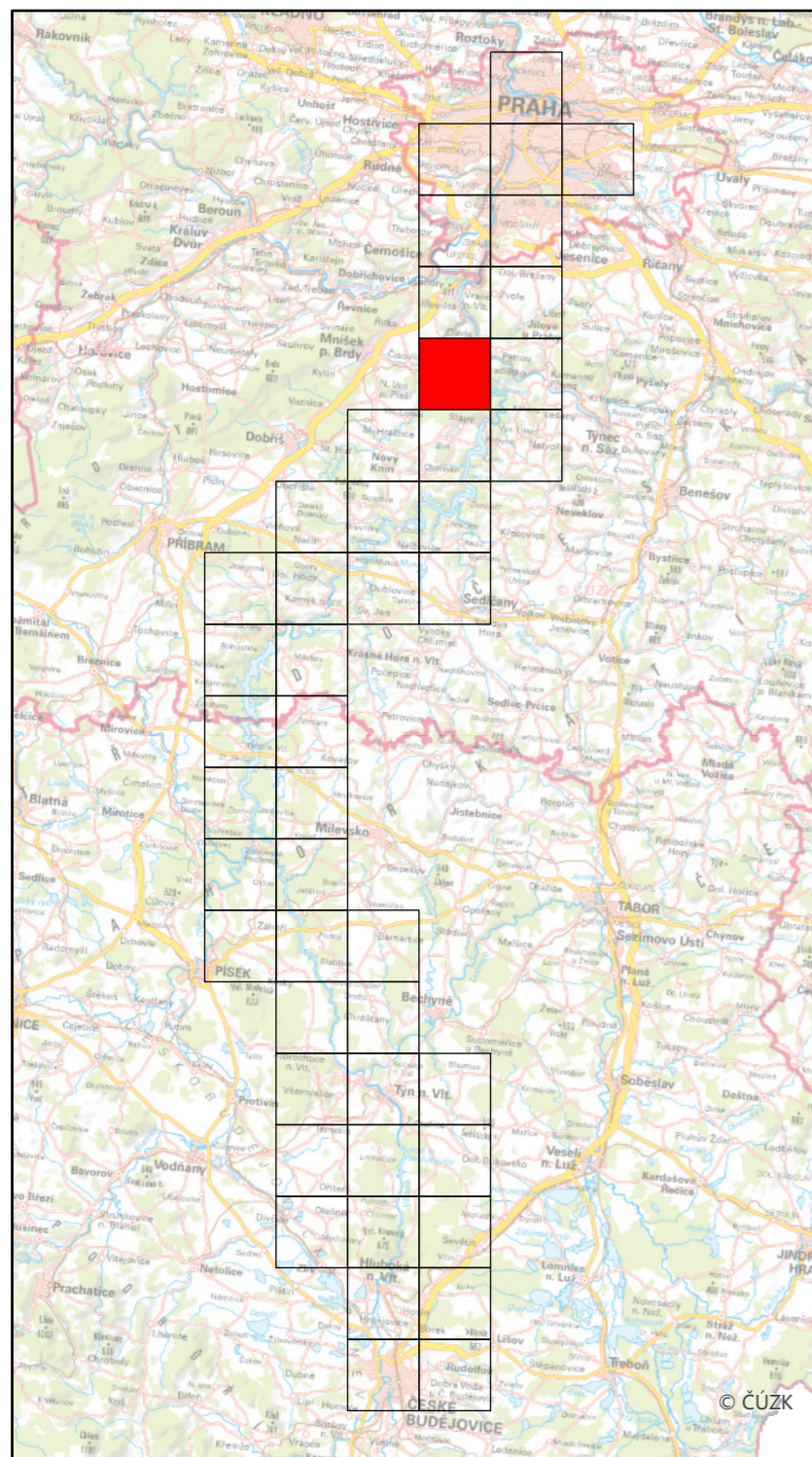


Specializovaná mapa s odborným obsahem byla vytvořena v rámci projektu "Vltava – proměny historické krajiny v důsledku povodní, stavby přehrad a změn ve využití území s vazbami na kulturní a společenské aktivity v okolí řeky" programu NAKI II MK ČR.  
Zdrojová data: SOA v Třeboni, WMS ČÚZK  
Souřadnicový systém: upravený S-JTSK (prohozené a záporné souřadnice, v GIS zpravidla označené "SJTSK Krovak East North")

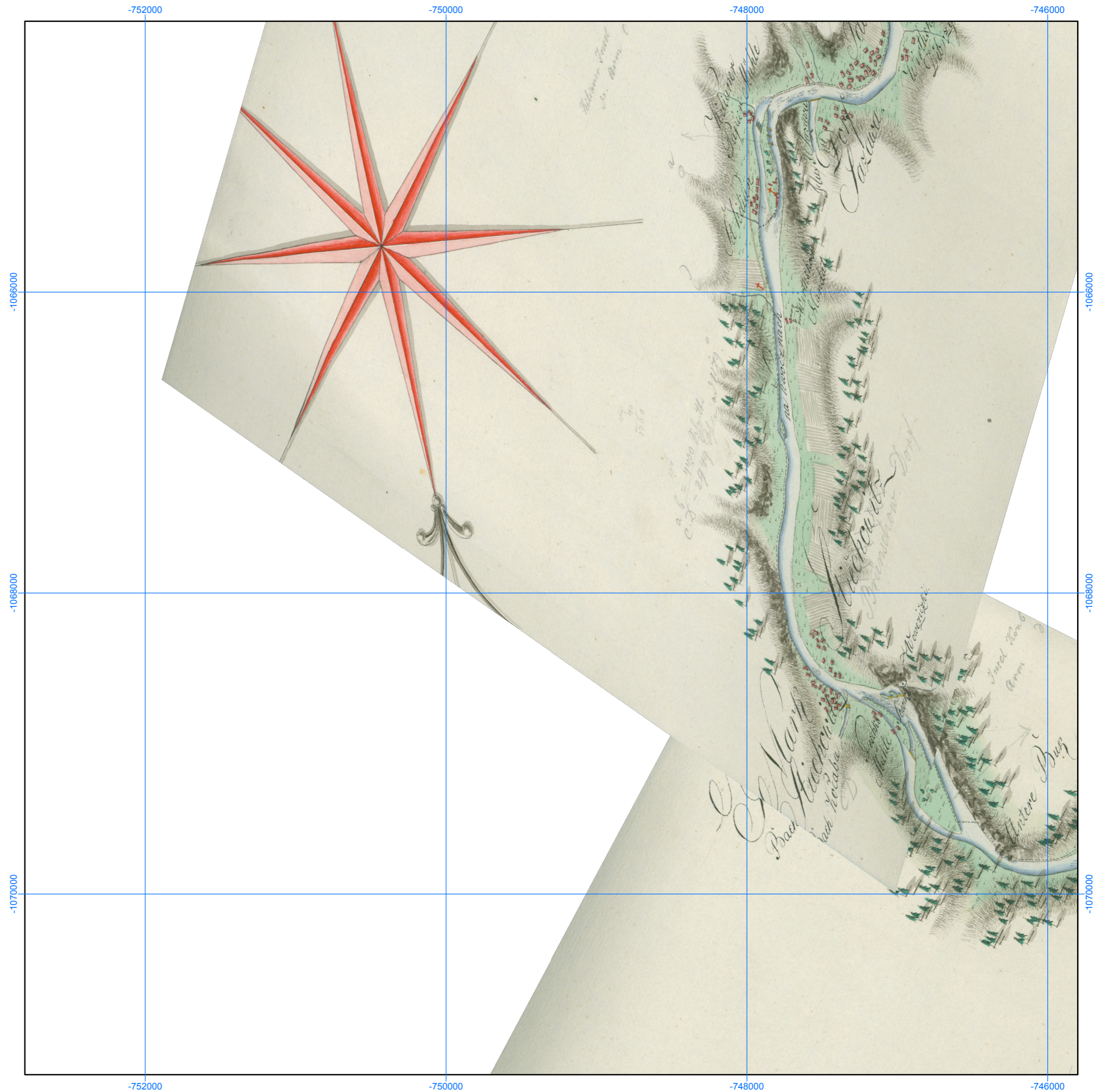


Mapa Situations Plan des Moldau Flußes  
(pol. 18. stol.),  
SOA v Třeboni, pobočka Český Krumlov,  
sign. 1636 a 1638, 1 : 25 000

Číslo mapového listu: 9



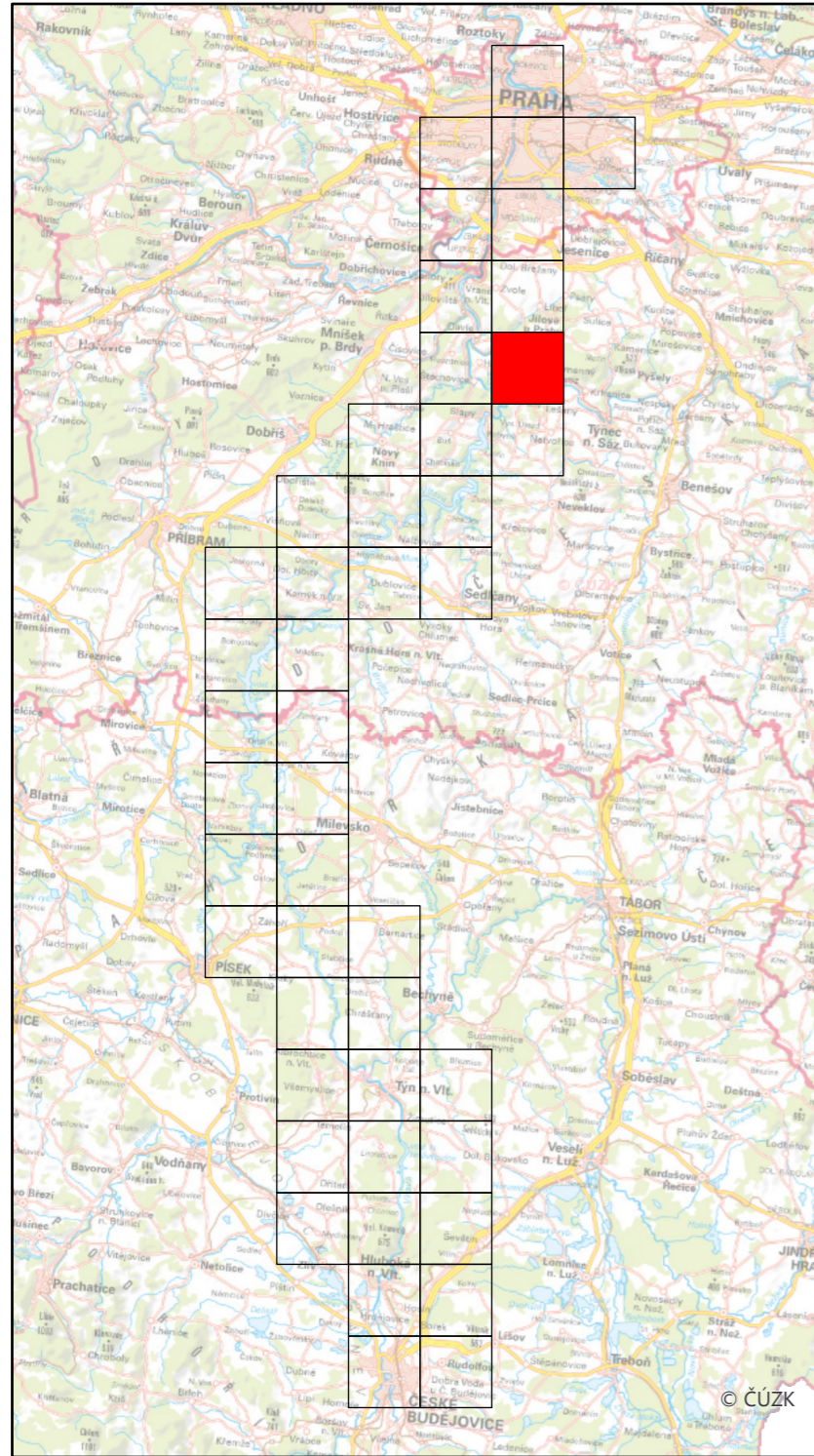


Specializovaná mapa s odborným obsahem byla vytvořena v rámci projektu "Vltava – proměny historické krajiny v důsledku povodní, stavby přehrad a změn ve využití území s vazbami na kulturní a společenské aktivity v okolí řeky" programu NAKI II MK ČR.  
Zdrojová data: SOA v Třeboni, WMS ČÚZK  
Souřadnicový systém: upravený S-JTSK (prohozené a záporné souřadnice, v GIS zpravidla označené "SJTSK Krovak East North")



Mapa Situations Plan des Moldau Flußes  
(pol. 18. stol.),  
SOA v Třeboni, pobočka Český Krumlov,  
sign. 1636 a 1638, 1 : 25 000

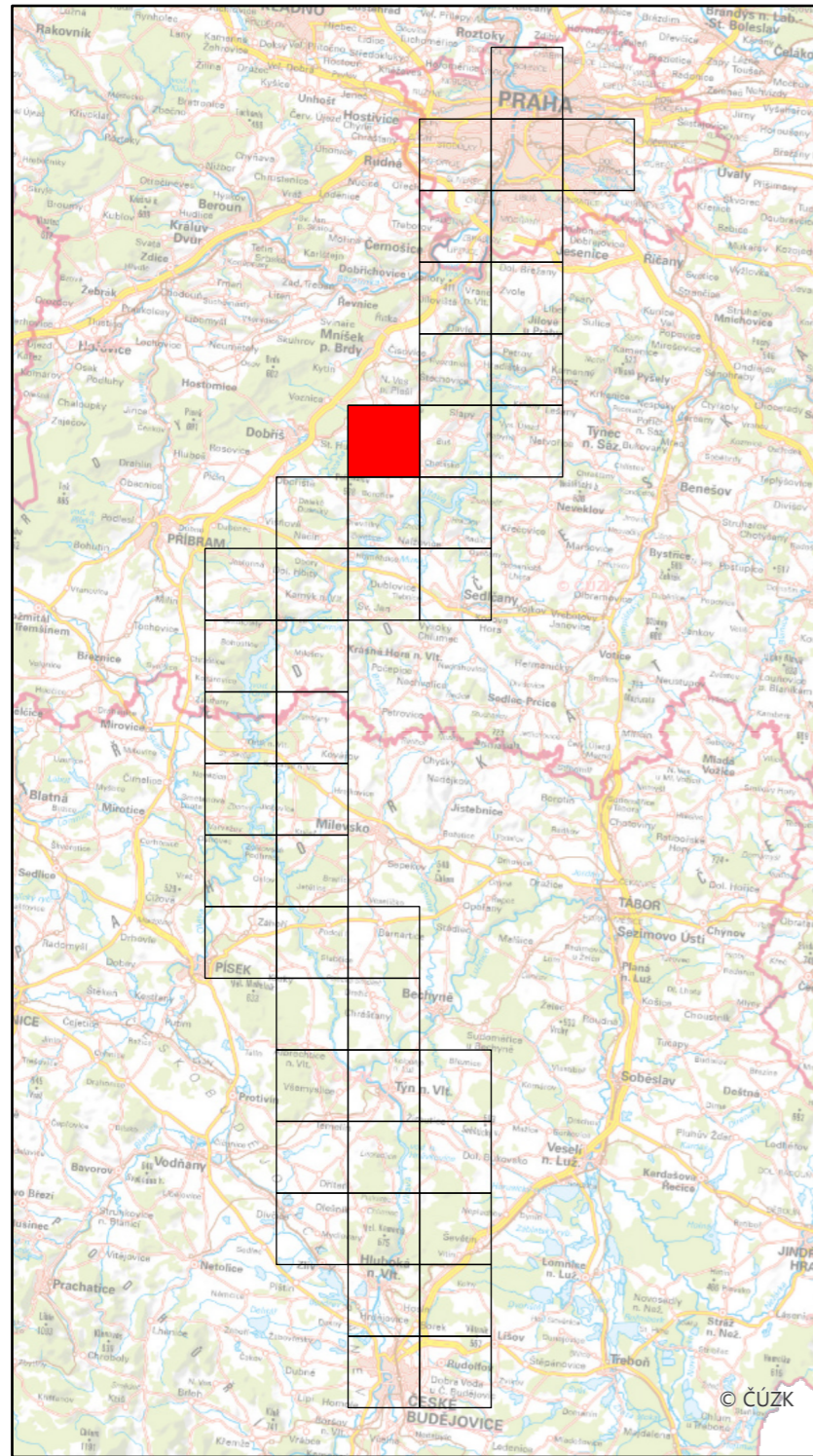
Číslo mapového listu: 10




Specializovaná mapa s odborným obsahem byla vytvořena v rámci projektu "Vltava – proměny historické krajiny v důsledku povodní, stavby přehrad a změn ve využití území s vazbami na kulturní a společenské aktivity v okolí řeky" programu NAKI II MK ČR.  
Zdrojová data: SOA v Třeboni, WMS ČÚZK  
Souřadnicový systém: upravený S-JTSK (prohozené a záporné souřadnice, v GIS zpravidla označené "SJTSK Krovak East North")

Mapa Situations Plan des Moldau Flußes  
(pol. 18. stol.),  
SOA v Třeboni, pobočka Český Krumlov,  
sign. 1636 a 1638, 1 : 25 000

Číslo mapového listu: 11

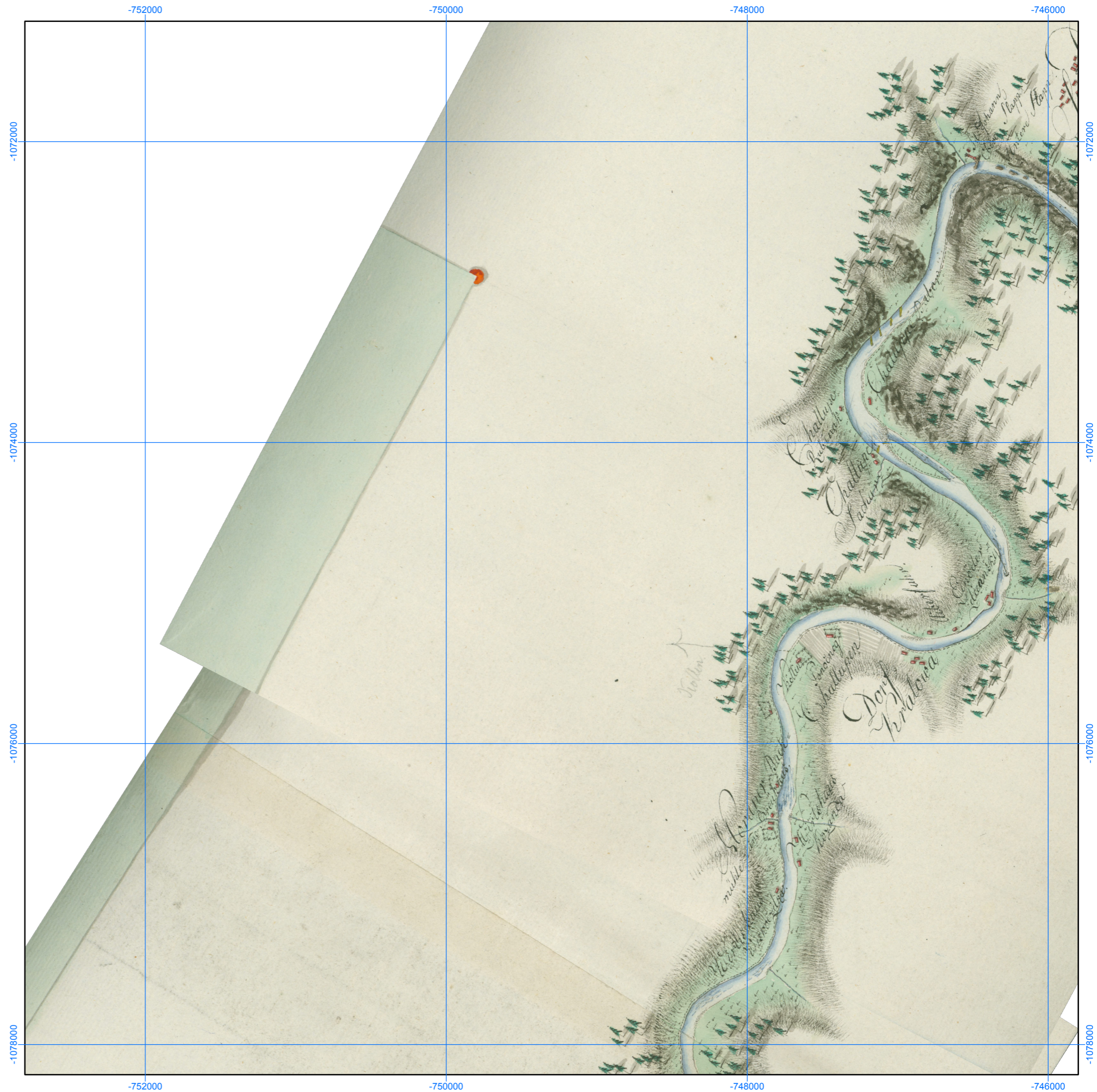
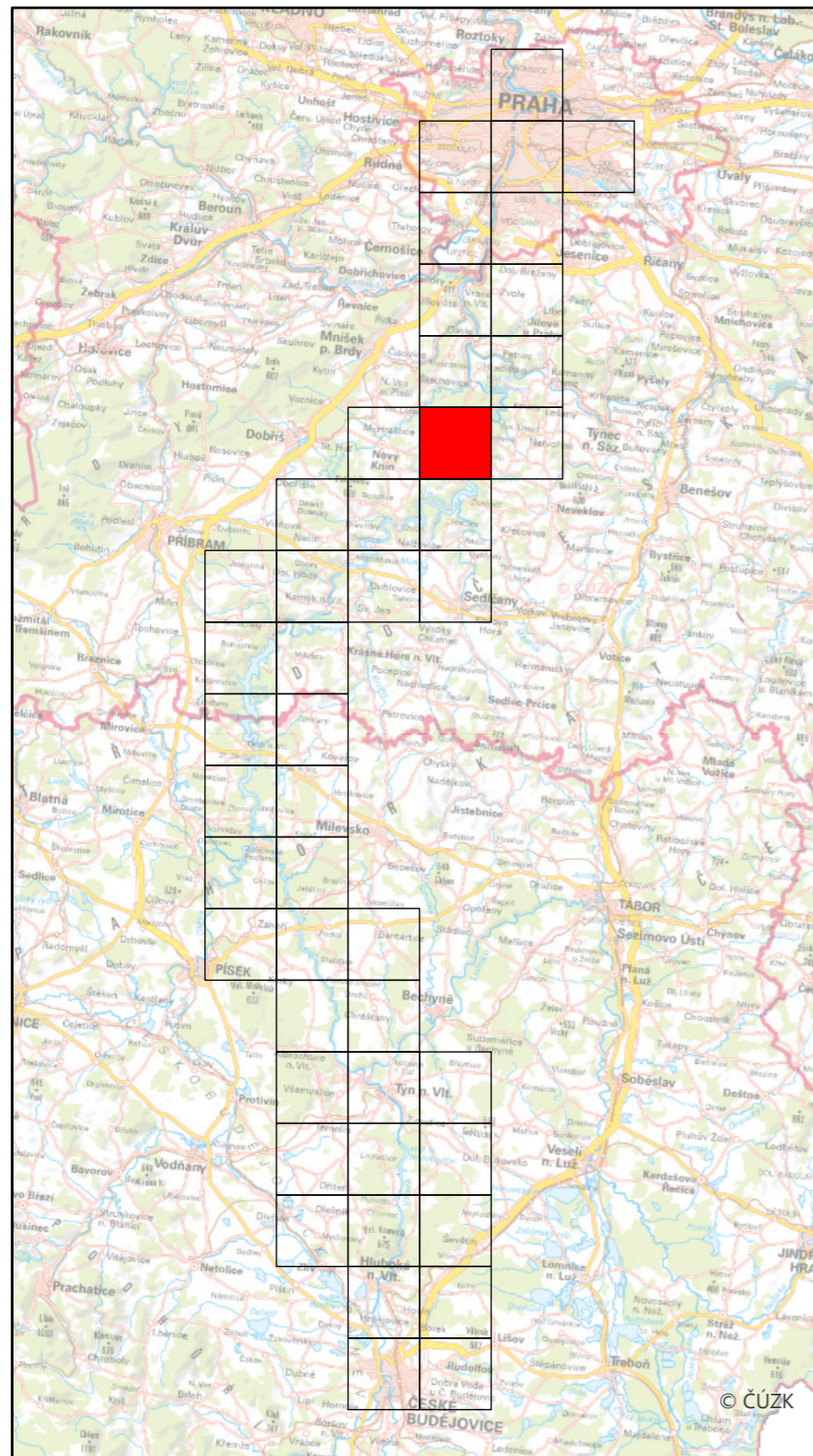


Specializovaná mapa s odborným obsahem byla vytvořena v rámci projektu "Vltava – proměny historické krajiny v důsledku povodní, stavby přehrad a změn ve využití území s vazbami na kulturní a společenské aktivity v okolí řeky" programu NAKI II MK ČR.  
Zdrojová data: SOA v Třeboni, WMS ČÚZK  
Souřadnicový systém: upravený S-JTSK (prohozené a záporné souřadnice, v GIS zpravidla označené "SJTSK Krovak East North")



Mapa Situations Plan des Moldau Flußes  
(pol. 18. stol.),  
SOA v Třeboni, pobočka Český Krumlov,  
sign. 1636 a 1638, 1 : 25 000

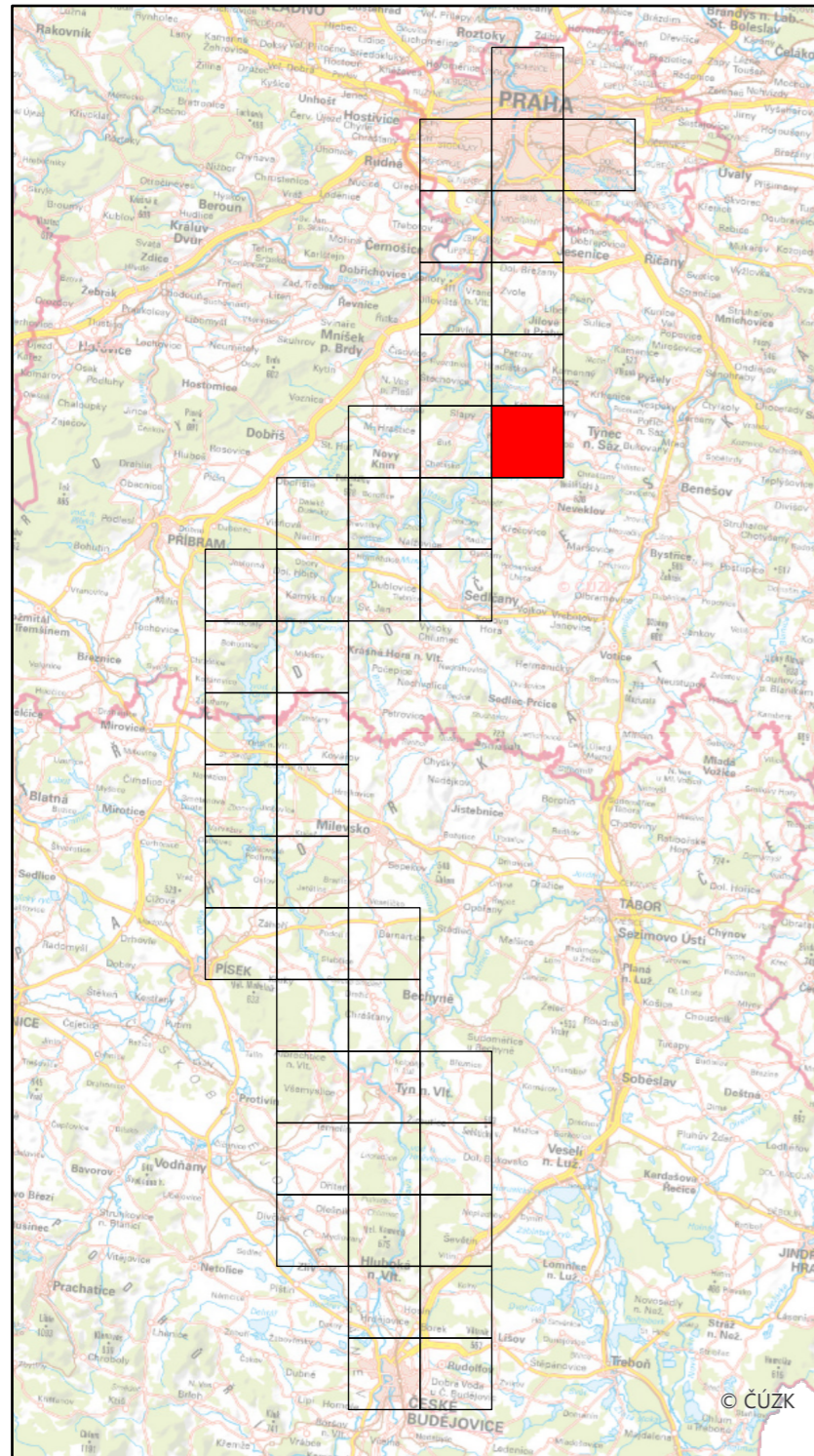
Číslo mapového listu: 12




Specializovaná mapa s odborným obsahem byla vytvořena v rámci projektu "Vltava – proměny historické krajiny v důsledku povodní, stavby přehrad a změn ve využití území s vazbami na kulturní a společenské aktivity v okolí řeky" programu NAKI II MK ČR.  
Zdrojová data: SOA v Třeboni, WMS ČÚZK  
Souřadnicový systém: upravený S-JTSK (prohozené a záporné souřadnice, v GIS zpravidla označené "SJTSK Krovak East North")

Mapa Situations Plan des Moldau Flußes  
(pol. 18. stol.),  
SOA v Třeboni, pobočka Český Krumlov,  
sign. 1636 a 1638, 1 : 25 000

Číslo mapového listu: 13


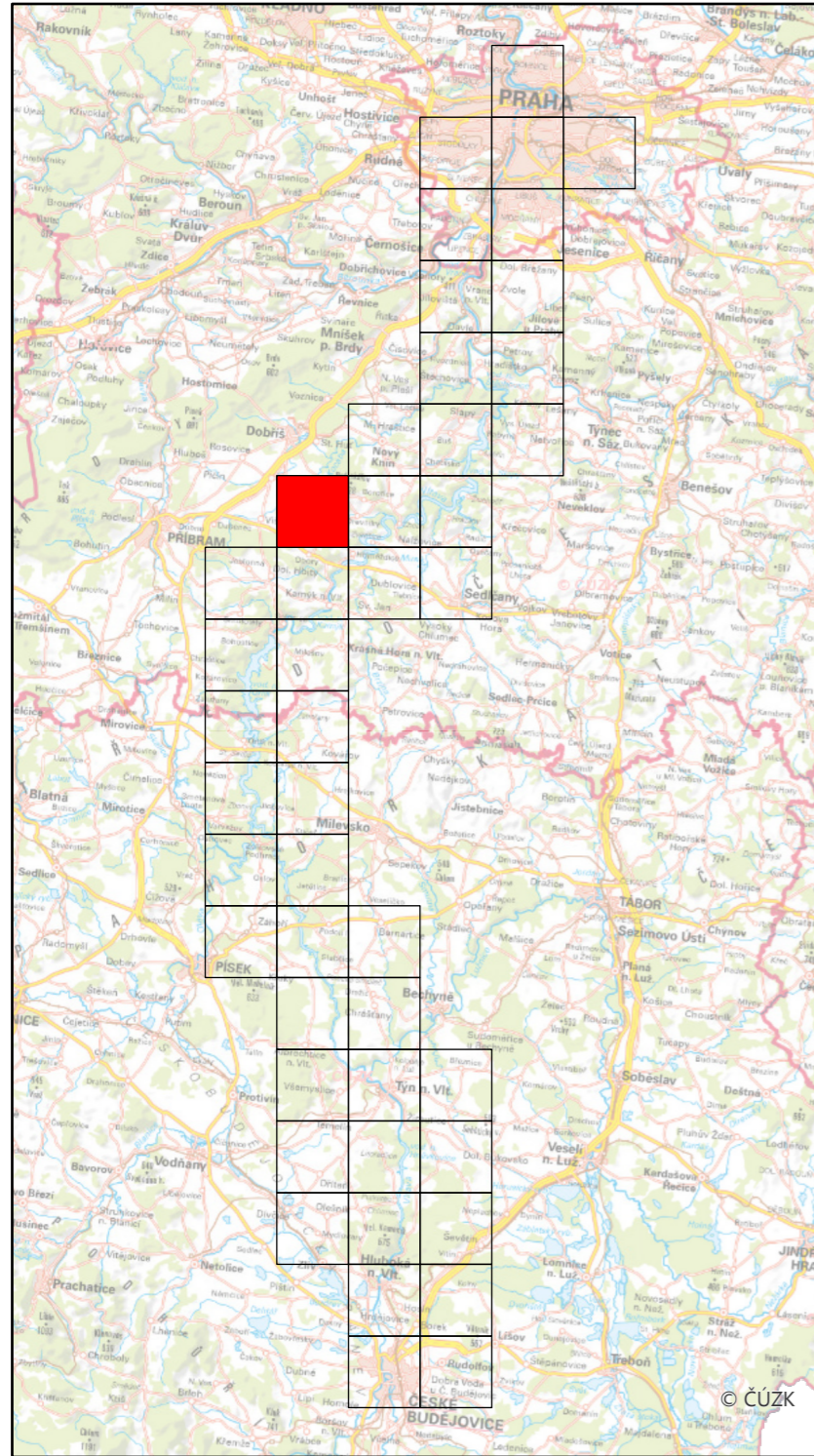


Specializovaná mapa s odborným obsahem byla vytvořena v rámci projektu "Vltava – proměny historické krajiny v důsledku povodní, stavby přehrad a změn ve využití území s vazbami na kulturní a společenské aktivity v okolí řeky" programu NAKI II MK ČR.  
Zdrojová data: SOA v Třeboni, WMS ČÚZK  
Souřadnicový systém: upravený S-JTSK (prohozené a záporné souřadnice, v GIS zpravidla označené "SJTSK Krovak East North")



Mapa Situations Plan des Moldau Flußes  
(pol. 18. stol.),  
SOA v Třeboni, pobočka Český Krumlov,  
sign. 1636 a 1638, 1 : 25 000

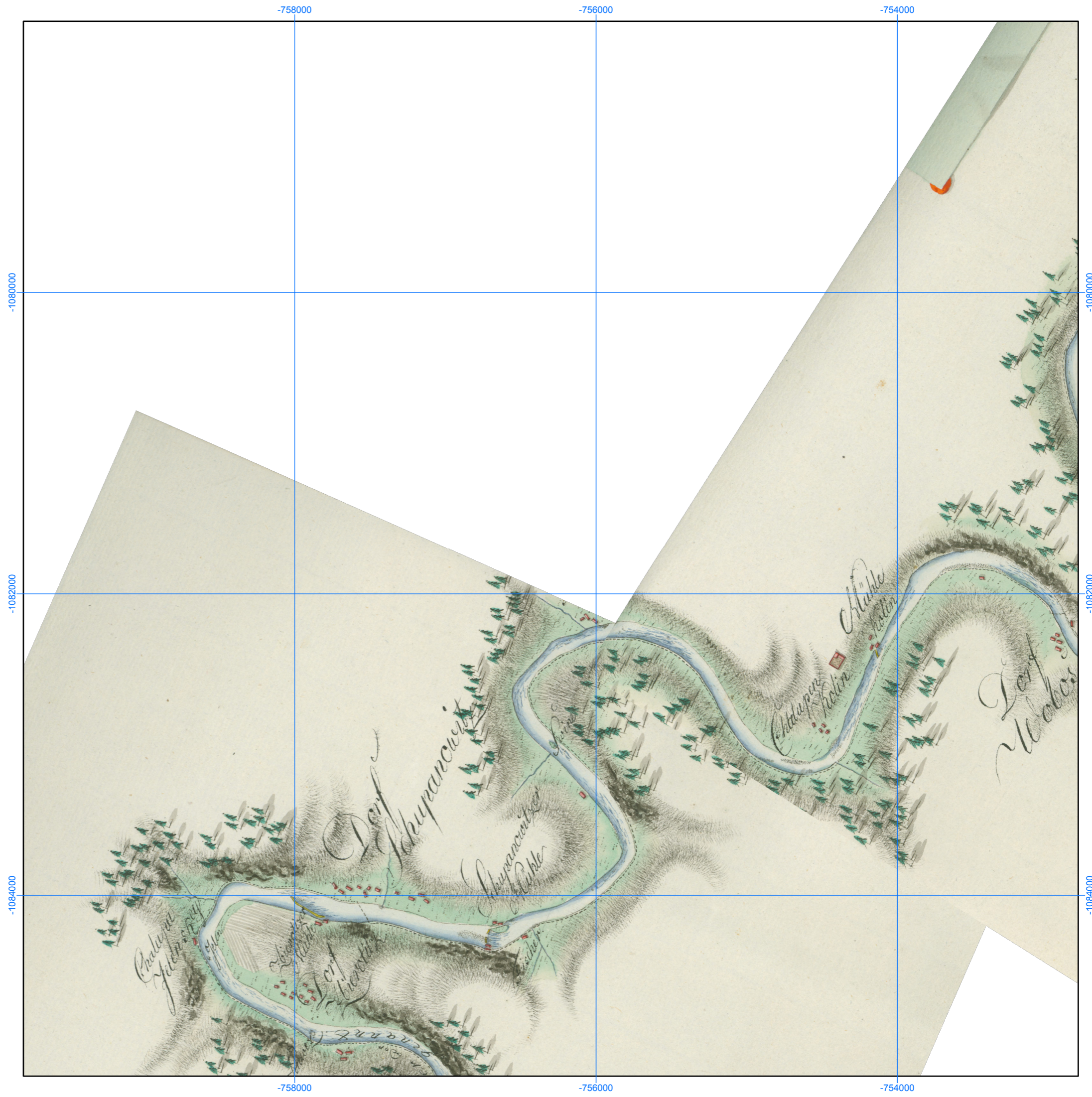
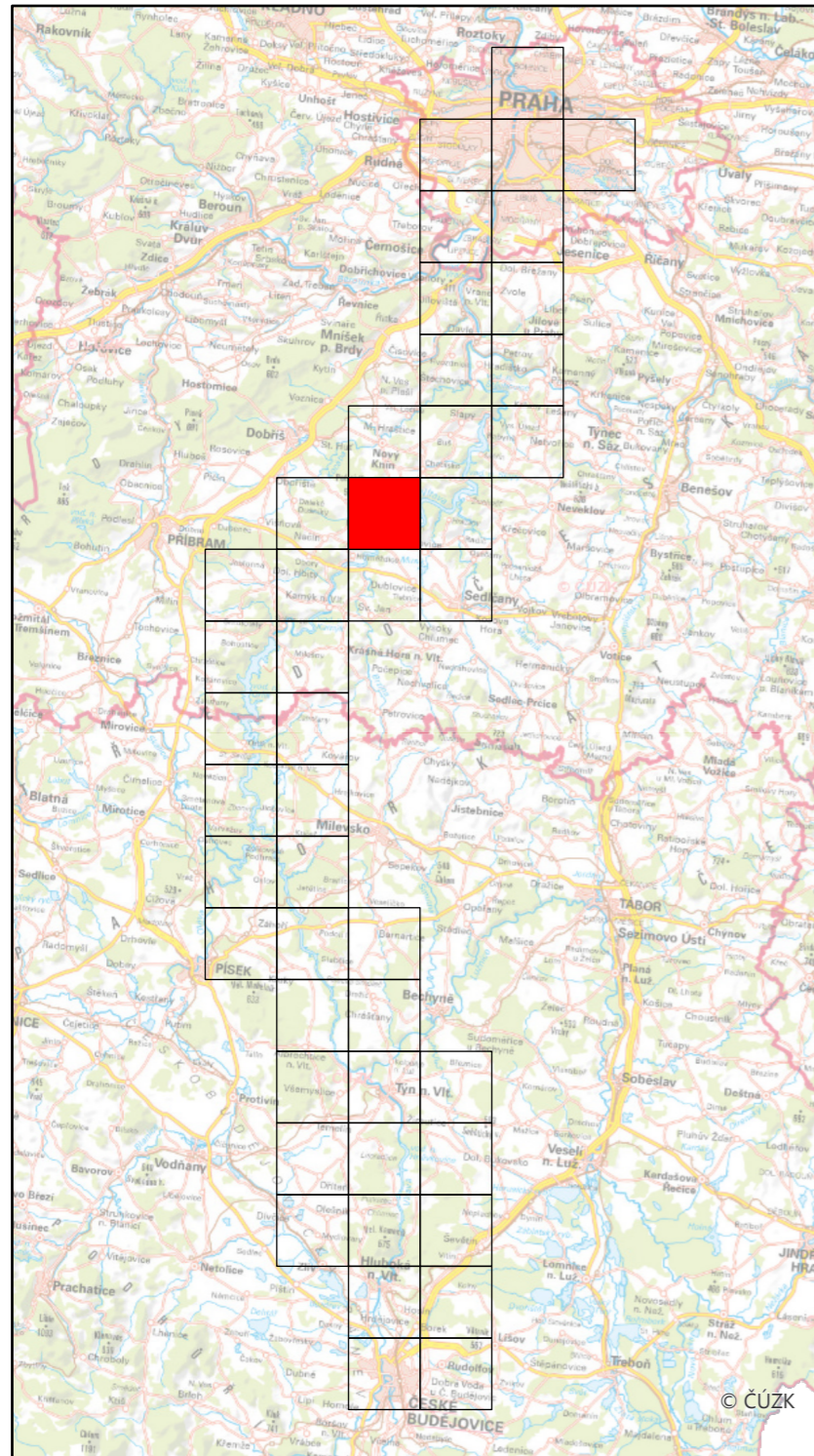
Číslo mapového listu: 14



Specializovaná mapa s odborným obsahem byla vytvořena v rámci projektu "Vltava – proměny historické krajiny v důsledku povodní, stavby přehrad a změn ve využití území s vazbami na kulturní a společenské aktivity v okolí řeky" programu NAKI II MK ČR.  
Zdrojová data: SOA v Třeboni, WMS ČÚZK  
Souřadnicový systém: upravený S-JTSK (prohozené a záporné souřadnice, v GIS zpravidla označené "SJTSK Krovak East North")

Mapa Situations Plan des Moldau Flußes  
(pol. 18. stol.),  
SOA v Třeboni, pobočka Český Krumlov,  
sign. 1636 a 1638, 1 : 25 000

Číslo mapového listu: 15



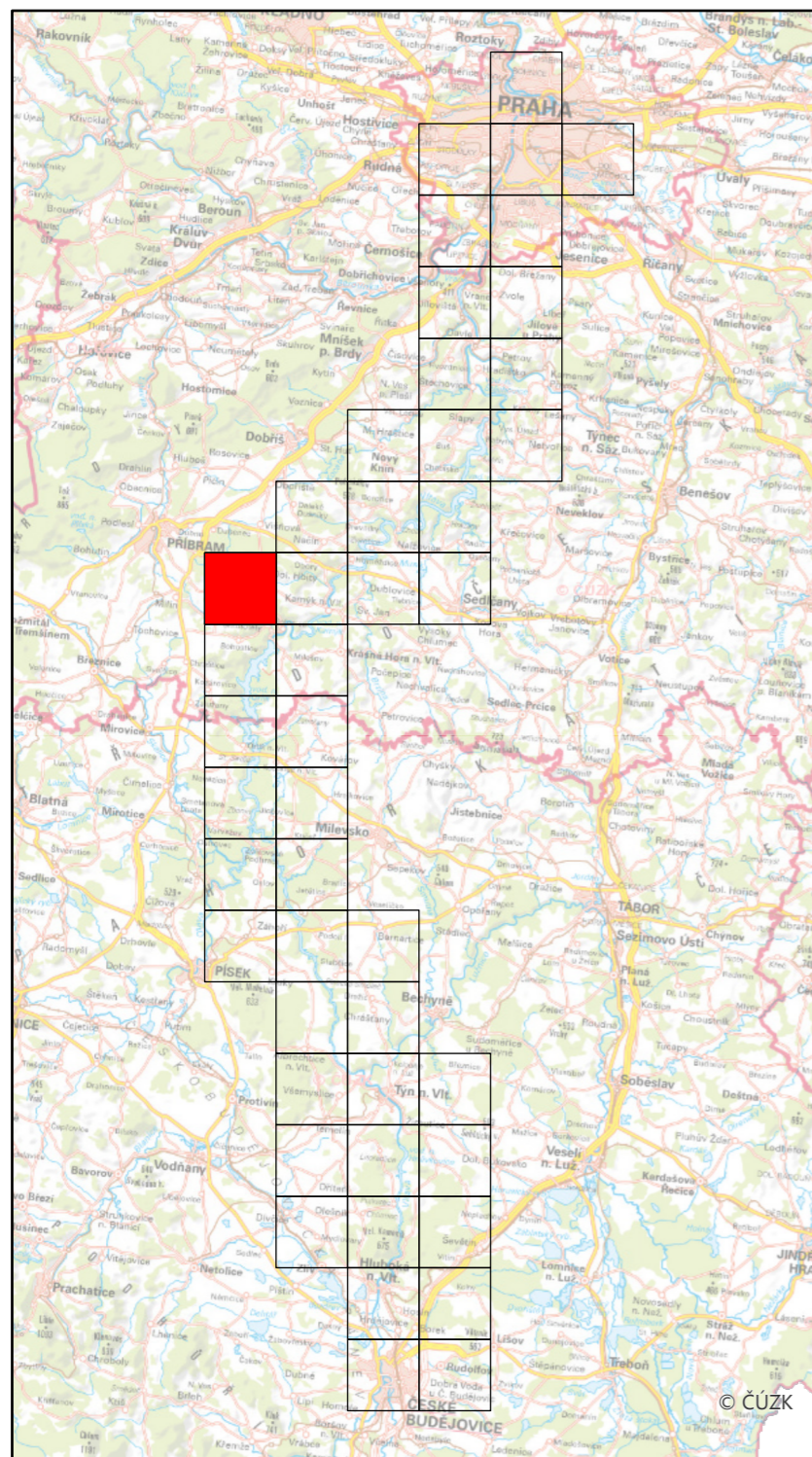
Specializovaná mapa s odborným obsahem byla vytvořena v rámci projektu "Vltava – proměny historické krajiny v důsledku povodní, stavby přehrad a změn ve využití území s vazbami na kulturní a společenské aktivity v okolí řeky" programu NAKI II MK ČR.  
Zdrojová data: SOA v Třeboni, WMS ČÚZK  
Souřadnicový systém: upravený S-JTSK (prohozené a záporné souřadnice, v GIS zpravidla označené "SJTSK Krovak East North")






Mapa Situations Plan des Moldau Flußes  
(pol. 18. stol.),  
SOA v Třeboni, pobočka Český Krumlov,  
sign. 1636 a 1638, 1 : 25 000

Číslo mapového listu: 17



Specializovaná mapa s odborným obsahem byla vytvořena v rámci projektu "Vltava – proměny historické krajiny v důsledku povodní, stavby přehrad a změn ve využití území s vazbami na kulturní a společenské aktivity v okolí řeky" programu NAKI II MK ČR.  
Zdrojová data: SOA v Třeboni, WMS ČÚZK  
Souřadnicový systém: upravený S-JTSK (prohozené a záporné souřadnice, v GIS zpravidla označené "SJTSK Krovak East North")

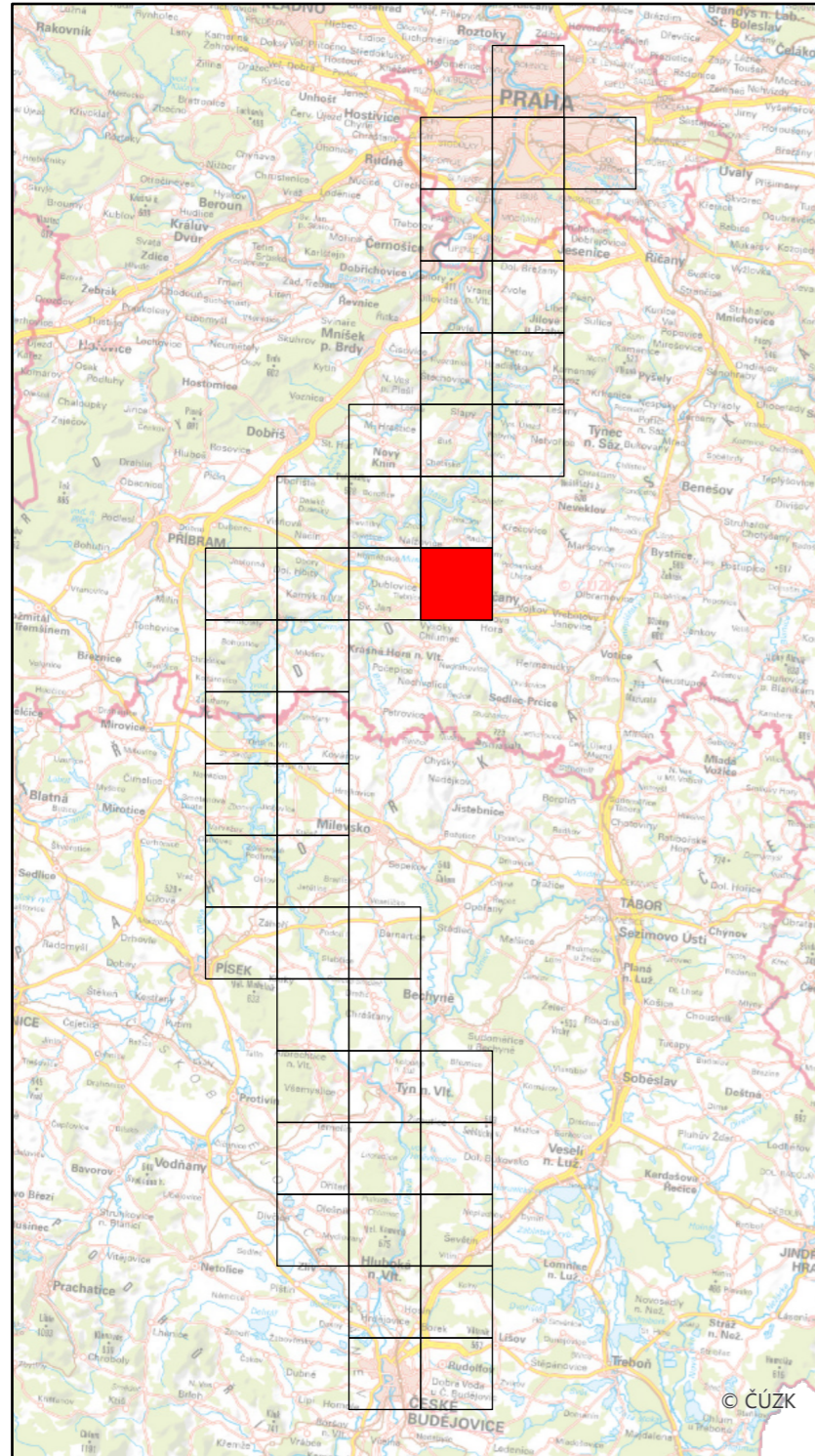







Mapa Situations Plan des Moldau Flußes  
(pol. 18. stol.),  
SOA v Třeboni, pobočka Český Krumlov,  
sign. 1636 a 1638, 1 : 25 000

Číslo mapového listu: 20

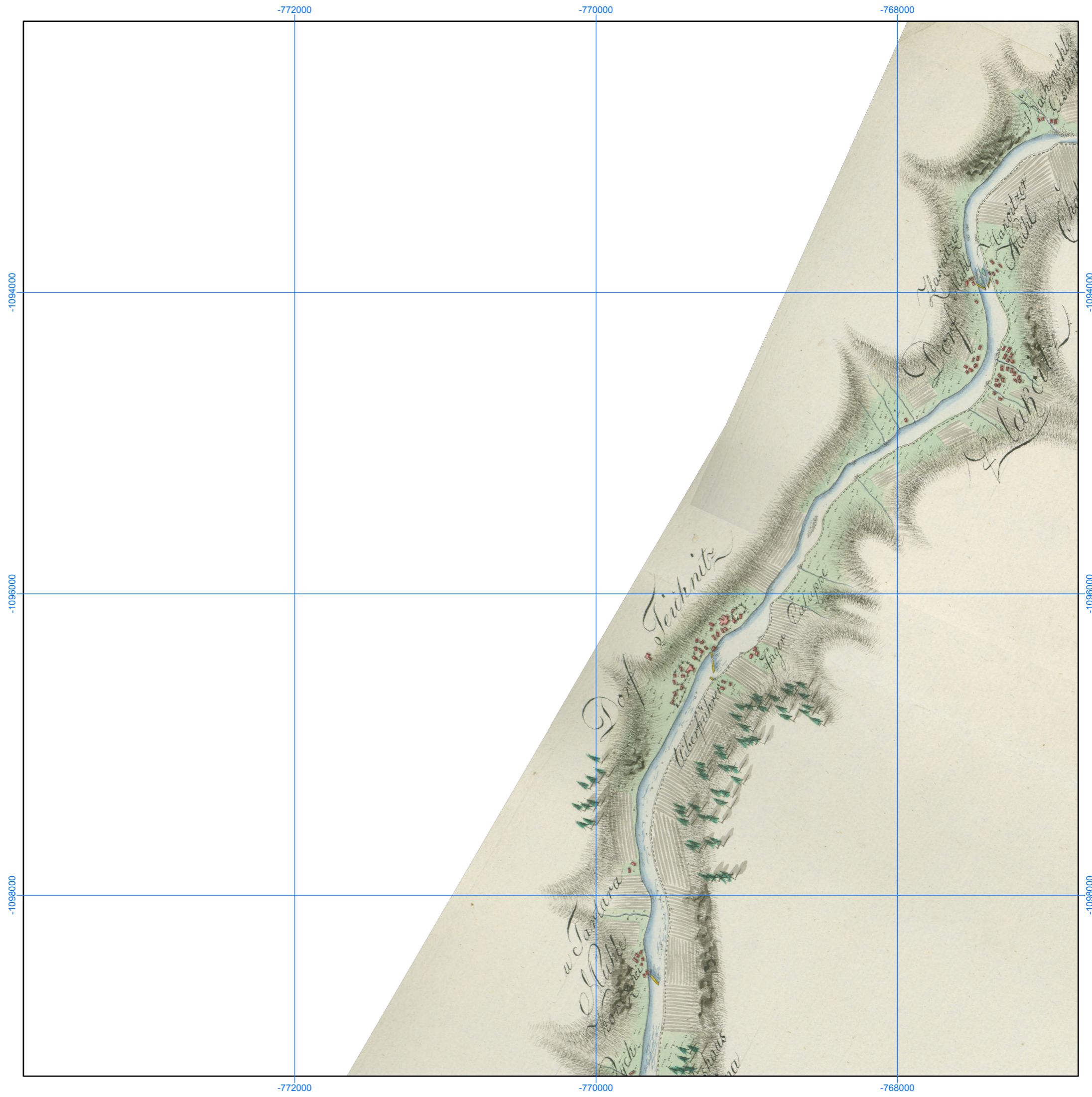
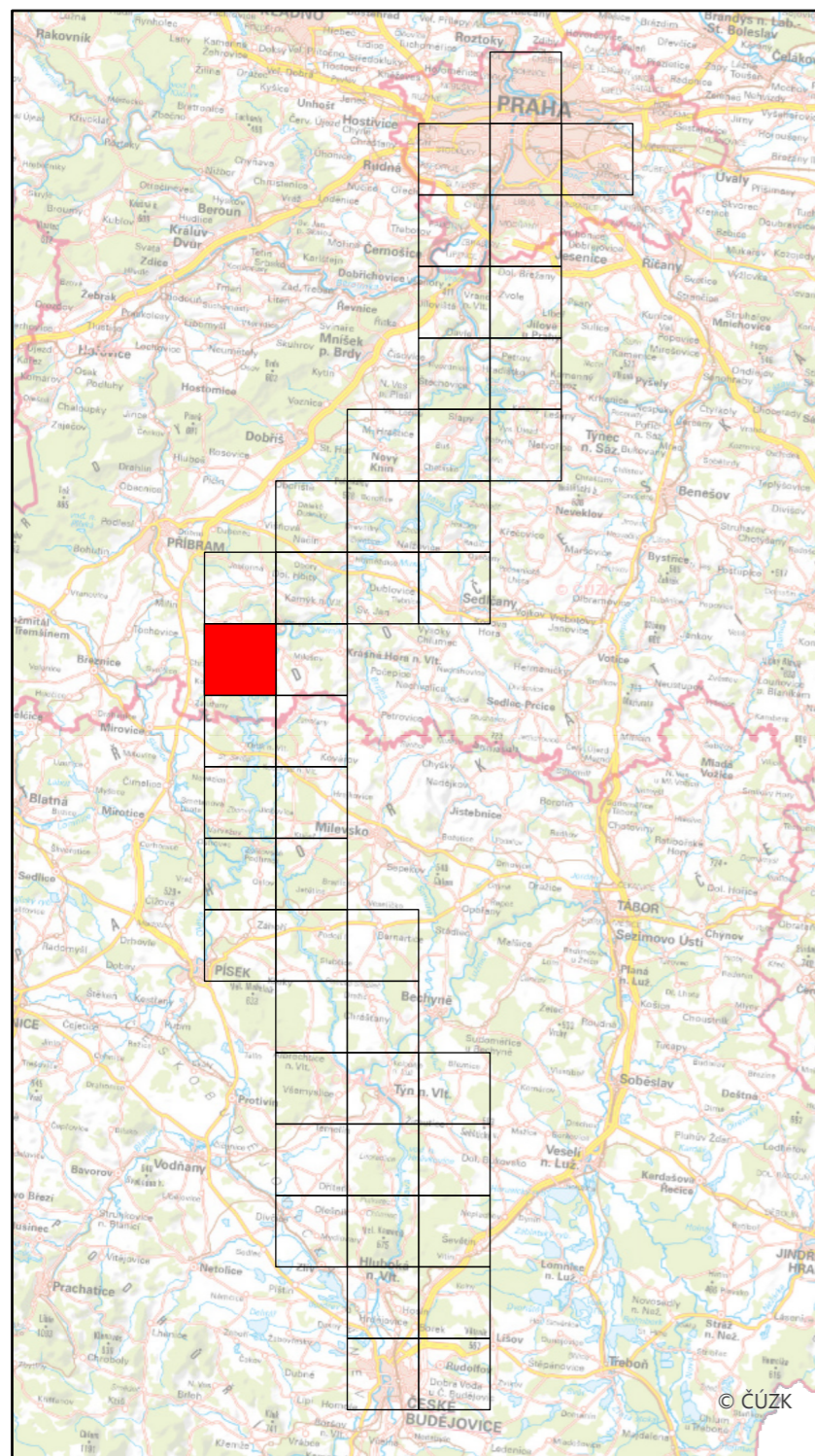


Specializovaná mapa s odborným obsahem byla vytvořena v rámci projektu "Vltava – proměny historické krajiny v důsledku povodní, stavby přehrad a změn ve využití území s vazbami na kulturní a společenské aktivity v okolí řeky" programu NAKI II MK ČR.  
Zdrojová data: SOA v Třeboni, WMS ČÚZK  
Souřadnicový systém: upravený S-JTSK (prohozené a záporné souřadnice, v GIS zpravidla označené "SJTSK Krovak East North")



Mapa Situations Plan des Moldau Flußes  
(pol. 18. stol.),  
SOA v Třeboni, pobočka Český Krumlov,  
sign. 1636 a 1638, 1 : 25 000


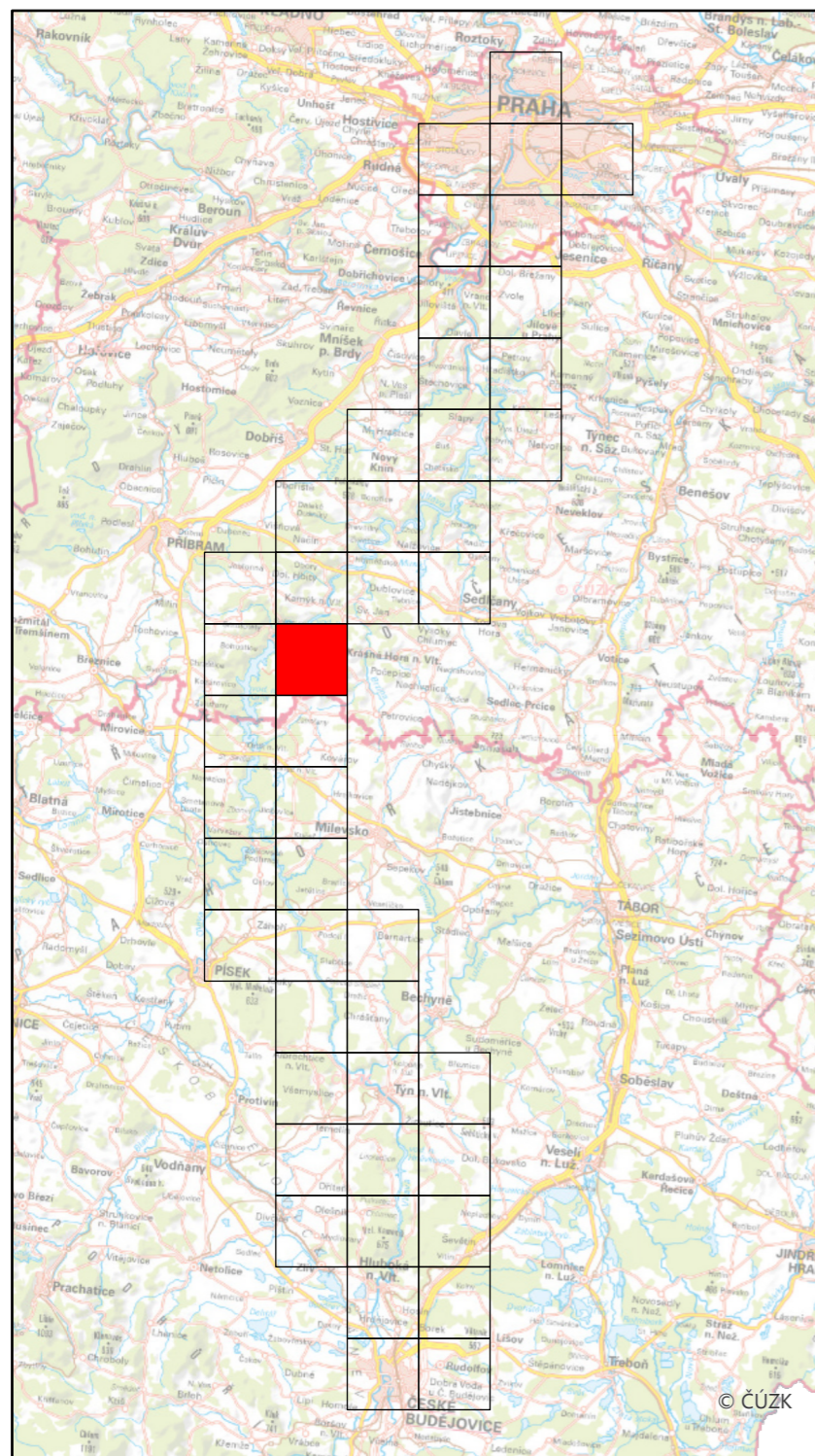
Číslo mapového listu: 21



Specializovaná mapa s odborným obsahem byla vytvořena v rámci projektu "Vltava – proměny historické krajiny v důsledku povodní, stavby přehrad a změn ve využití území s vazbami na kulturní a společenské aktivity v okolí řeky" programu NAKI II MK ČR.  
Zdrojová data: SOA v Třeboni, WMS ČÚZK  
Souřadnicový systém: upravený S-JTSK (prohozené a záporné souřadnice, v GIS zpravidla označené "SJTSK Krovak East North")

Mapa Situations Plan des Moldau Flußes  
(pol. 18. stol.),  
SOA v Třeboni, pobočka Český Krumlov,  
sign. 1636 a 1638, 1 : 25 000

Číslo mapového listu: 22

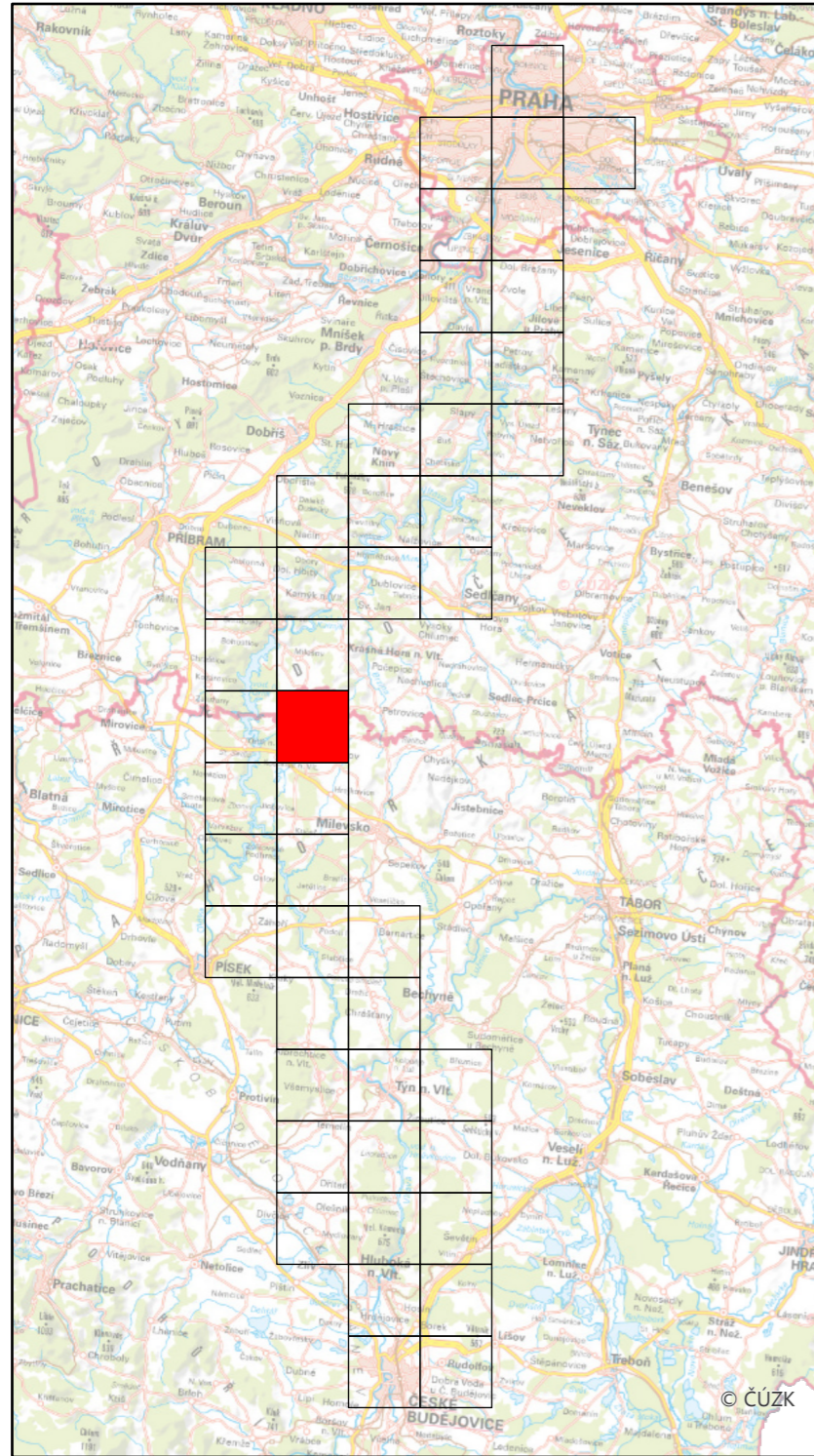


Specializovaná mapa s odborným obsahem byla vytvořena v rámci projektu "Vltava – proměny historické krajiny v důsledku povodní, stavby přehrad a změn ve využití území s vazbami na kulturní a společenské aktivity v okolí řeky" programu NAKI II MK ČR.  
Zdrojová data: SOA v Třeboni, WMS ČÚZK  
Souřadnicový systém: upravený S-JTSK (prohozené a záporné souřadnice, v GIS zpravidla označené "SJTSK Krovak East North")




Mapa Situations Plan des Moldau Flußes  
(pol. 18. stol.),  
SOA v Třeboni, pobočka Český Krumlov,  
sign. 1636 a 1638, 1 : 25 000

Číslo mapového listu: 24




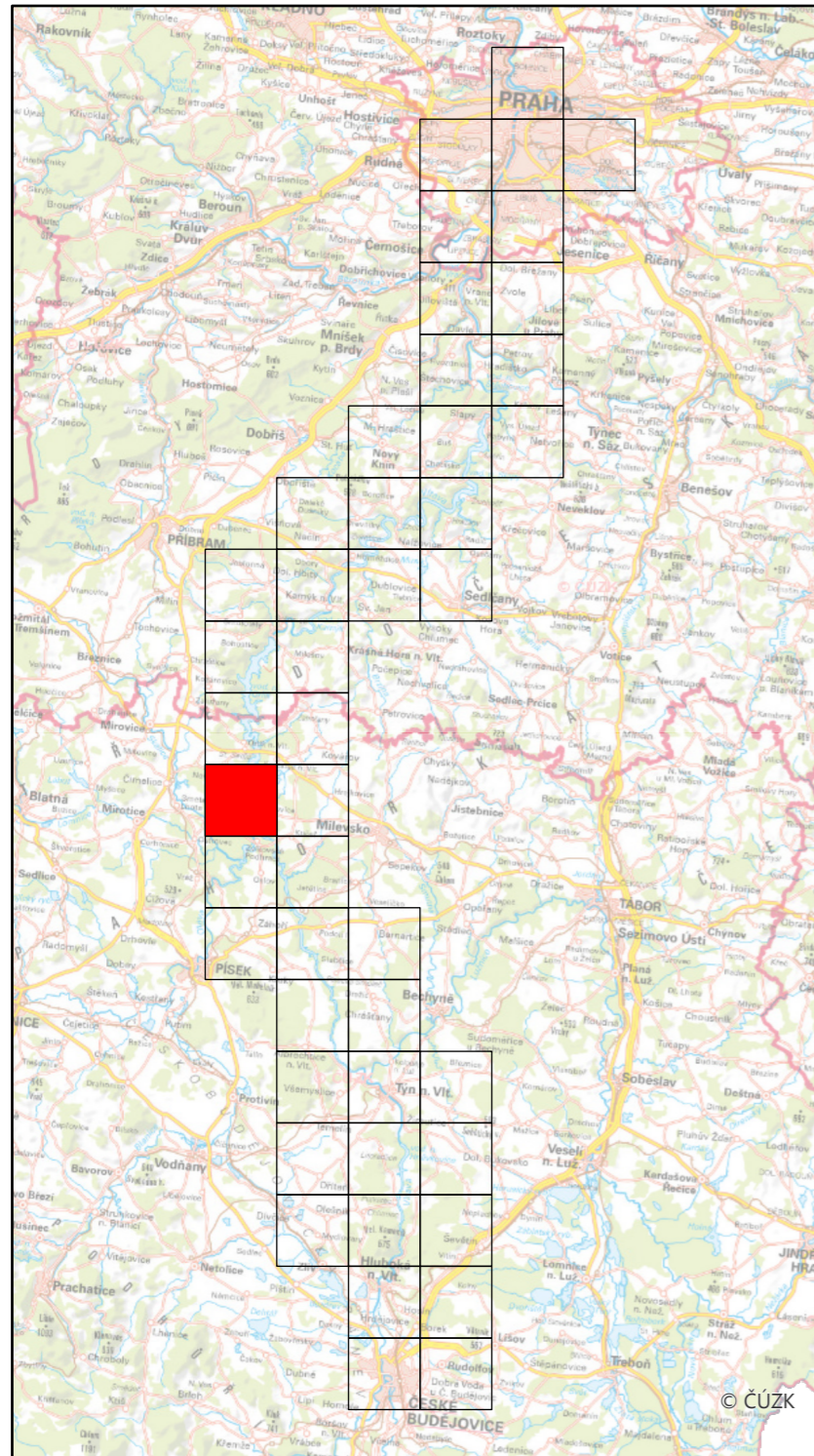
Specializovaná mapa s odborným obsahem byla vytvořena v rámci projektu "Vltava – proměny historické krajiny v důsledku povodní, stavby přehrad a změn ve využití území s vazbami na kulturní a společenské aktivity v okolí řeky" programu NAKI II MK ČR.  
Zdrojová data: SOA v Třeboni, WMS ČÚZK  
Souřadnicový systém: upravený S-JTSK (prohozené a záporné souřadnice, v GIS zpravidla označené "SJTSK Krovak East North")





Mapa Situations Plan des Moldau Flußes  
(pol. 18. stol.),  
SOA v Třeboni, pobočka Český Krumlov,  
sign. 1636 a 1638, 1 : 25 000


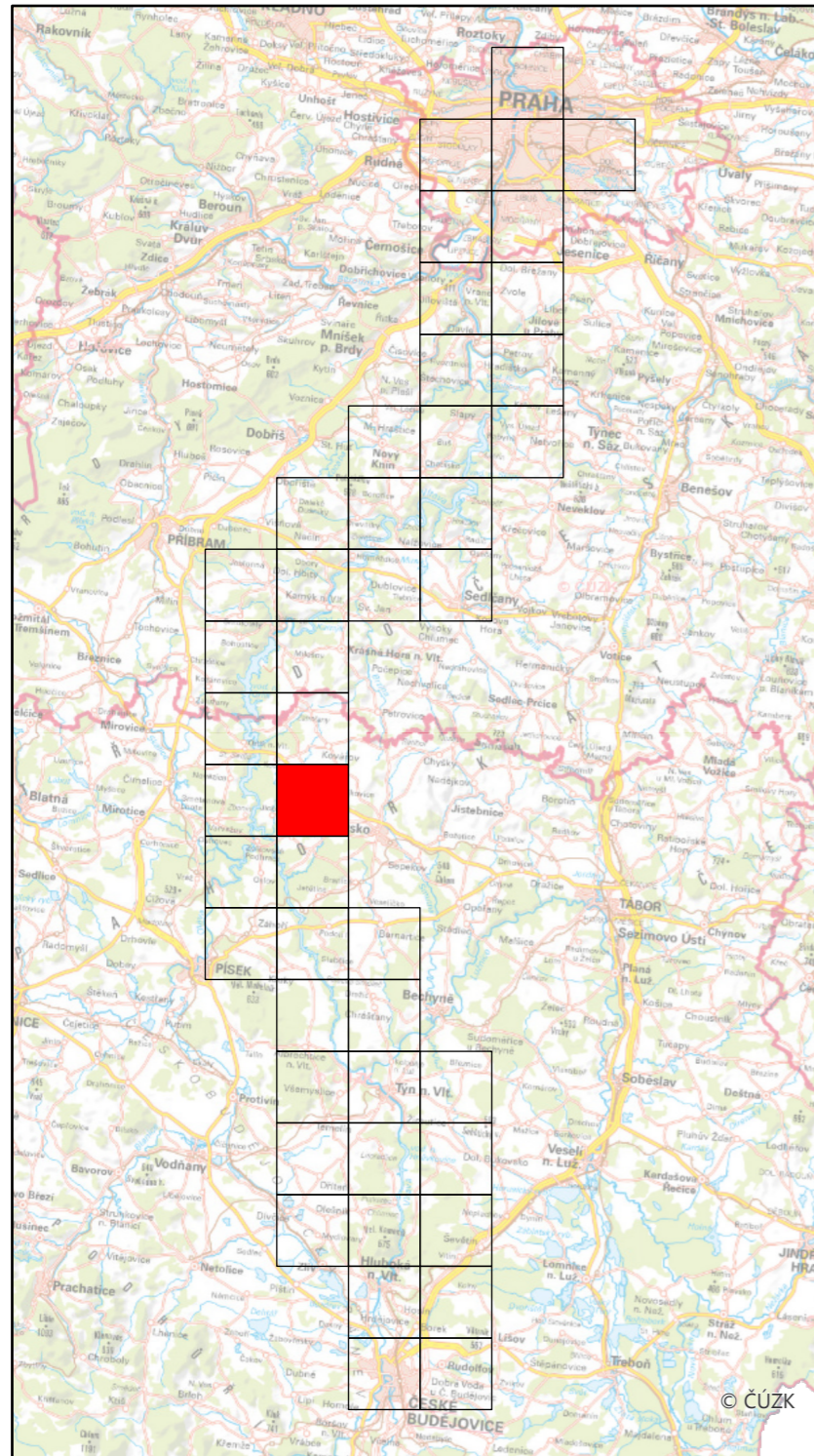
Číslo mapového listu: 25



Specializovaná mapa s odborným obsahem byla vytvořena v rámci projektu "Vltava – proměny historické krajiny v důsledku povodní, stavby přehrad a změn ve využití území s vazbami na kulturní a společenské aktivity v okolí řeky" programu NAKI II MK ČR.  
Zdrojová data: SOA v Třeboni, WMS ČÚZK  
Souřadnicový systém: upravený S-JTSK (prohozené a záporné souřadnice, v GIS zpravidla označené "SJTSK Krovak East North")

Mapa Situations Plan des Moldau Flußes  
(pol. 18. stol.),  
SOA v Třeboni, pobočka Český Krumlov,  
sign. 1636 a 1638, 1 : 25 000

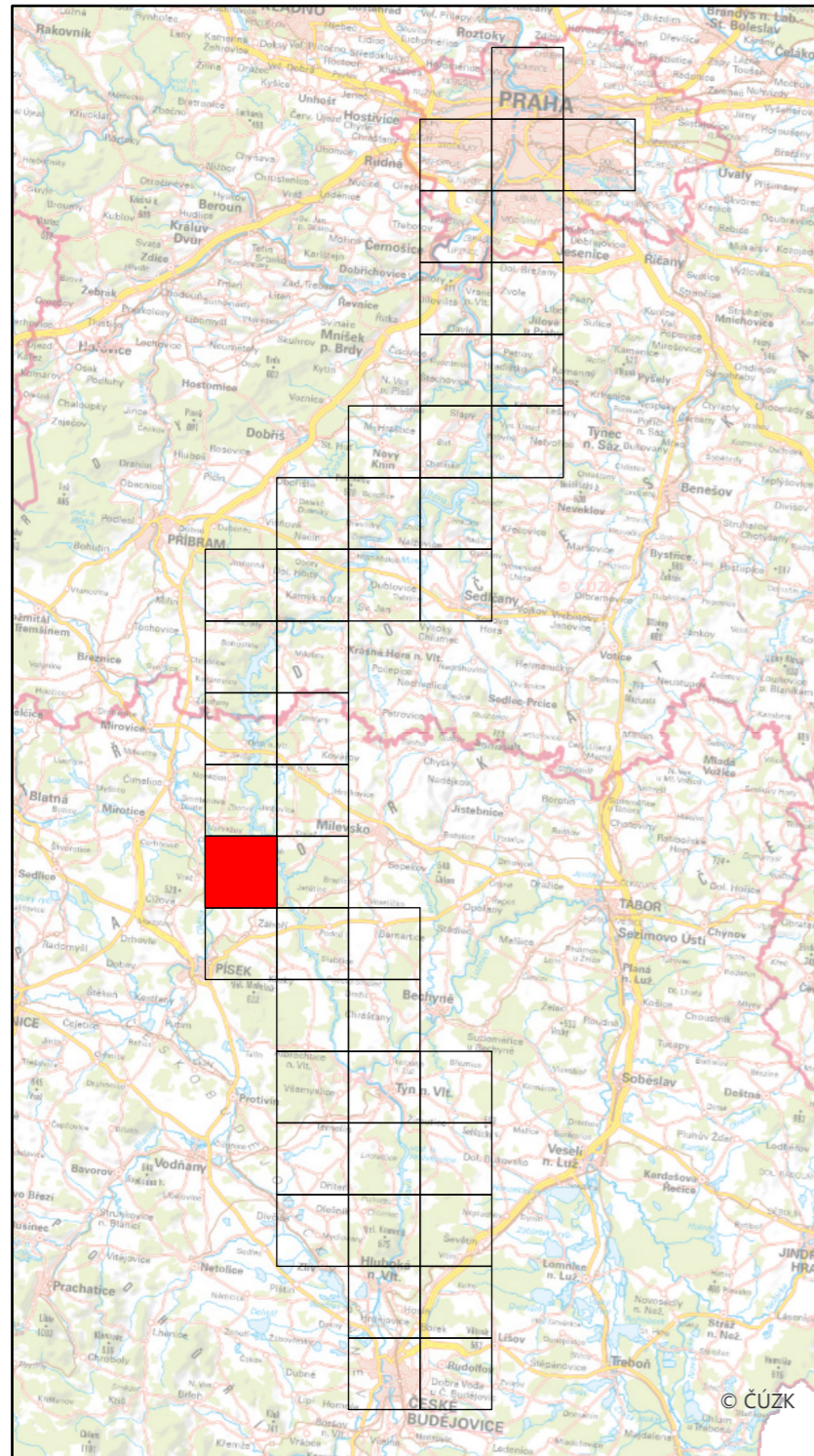
Číslo mapového listu: 26



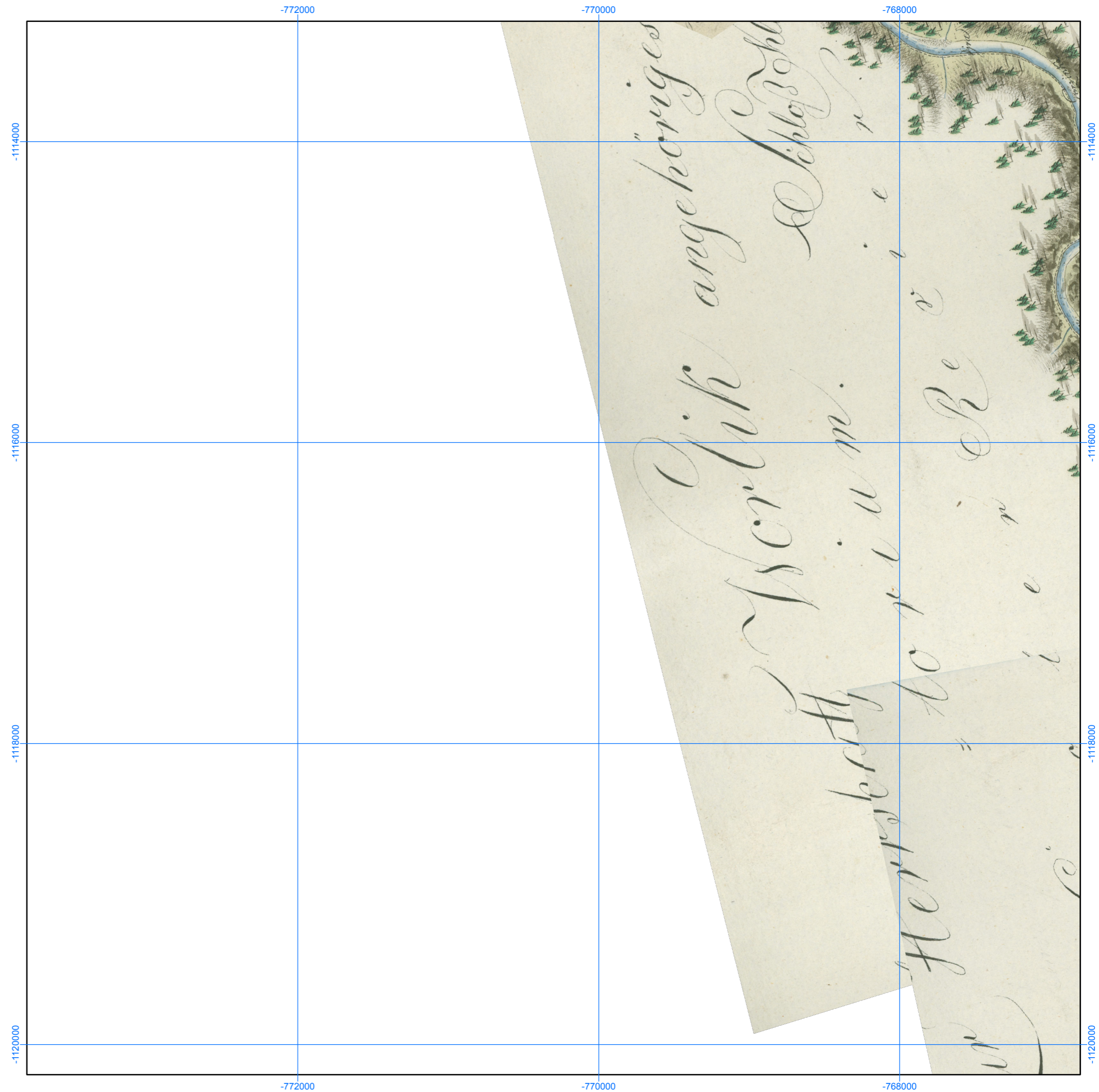
Specializovaná mapa s odborným obsahem byla vytvořena v rámci projektu "Vltava – proměny historické krajiny v důsledku povodní, stavby přehrad a změn ve využití území s vazbami na kulturní a společenské aktivity v okolí řeky" programu NAKI II MK ČR.  
Zdrojová data: SOA v Třeboni, WMS ČÚZK  
Souřadnicový systém: upravený S-JTSK (prohozené a záporné souřadnice, v GIS zpravidla označené "SJTSK Krovak East North")

Mapa Situations Plan des Moldau Flußes  
(pol. 18. stol.),  
SOA v Třeboni, pobočka Český Krumlov,  
sign. 1636 a 1638, 1 : 25 000

Číslo mapového listu: 27

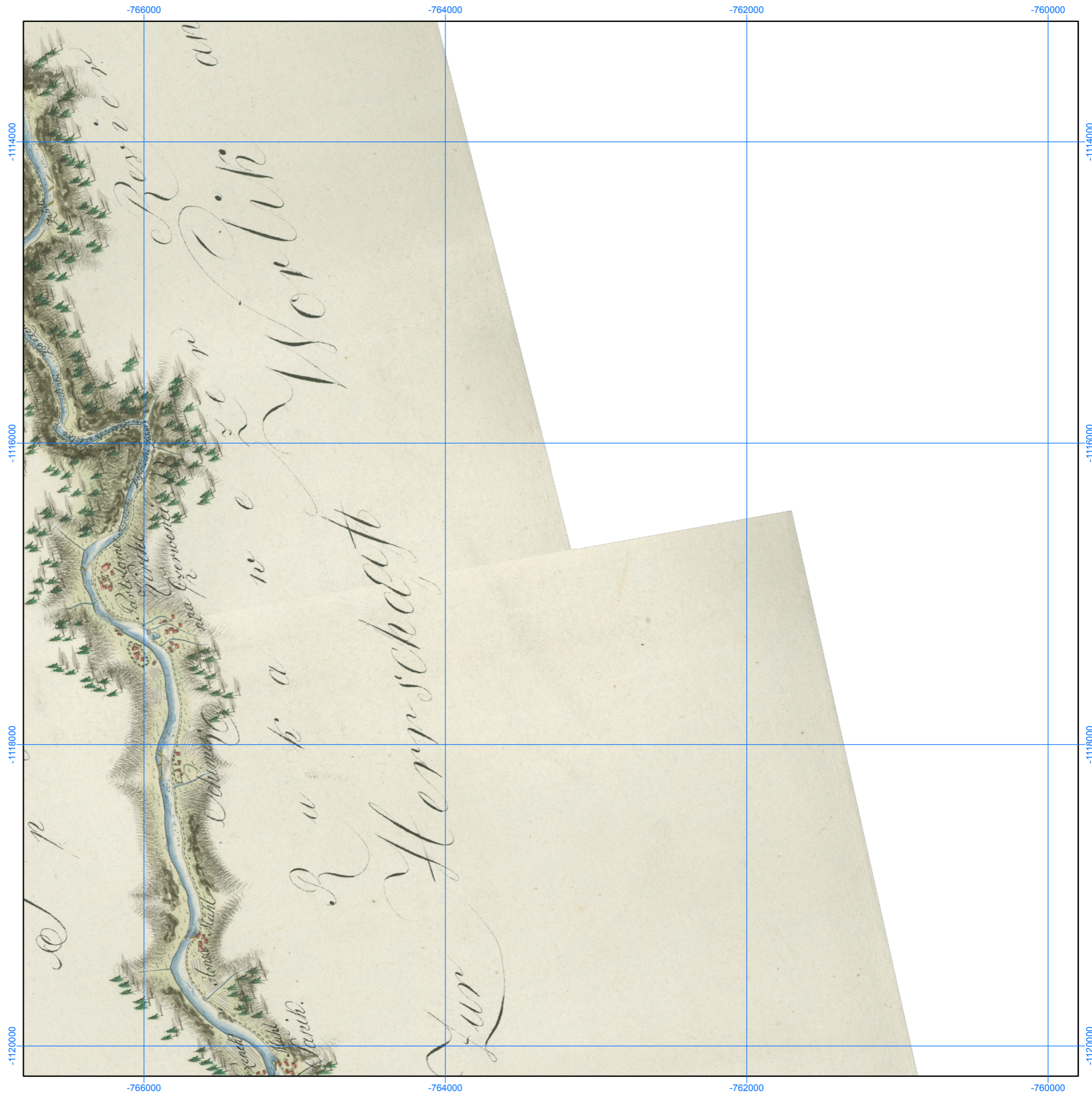
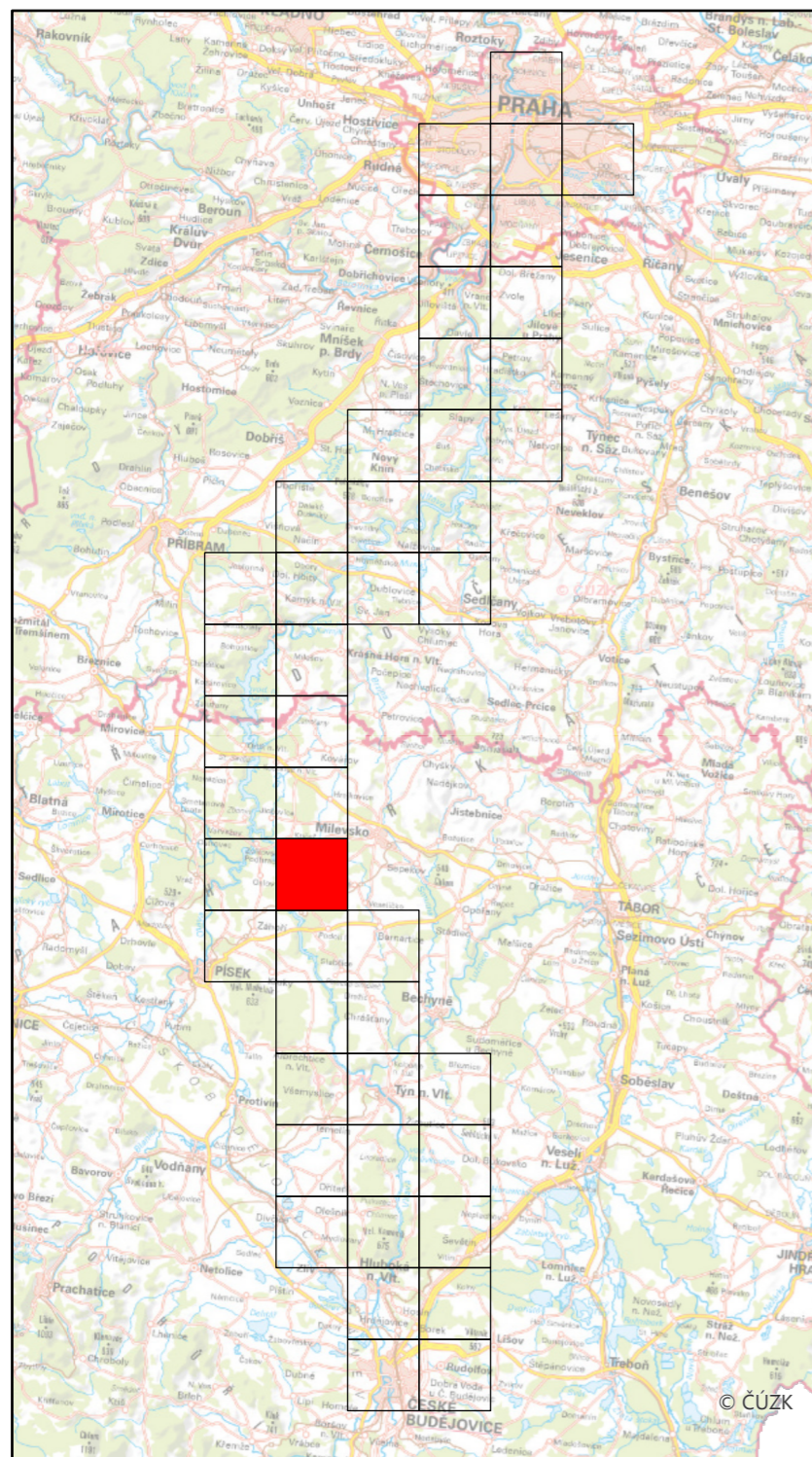


Specializovaná mapa s odborným obsahem byla vytvořena v rámci projektu "Vltava – proměny historické krajiny v důsledku povodní, stavby přehrad a změn ve využití území s vazbami na kulturní a společenské aktivity v okolí řeky" programu NAKI II MK ČR.  
Zdrojová data: SOA v Třeboni, WMS ČÚZK  
Souřadnicový systém: upravený S-JTSK (prohozené a záporné souřadnice, v GIS zpravidla označené "SJTSK Krovak East North")



Mapa Situations Plan des Moldau Flußes  
(pol. 18. stol.),  
SOA v Třeboni, pobočka Český Krumlov,  
sign. 1636 a 1638, 1 : 25 000

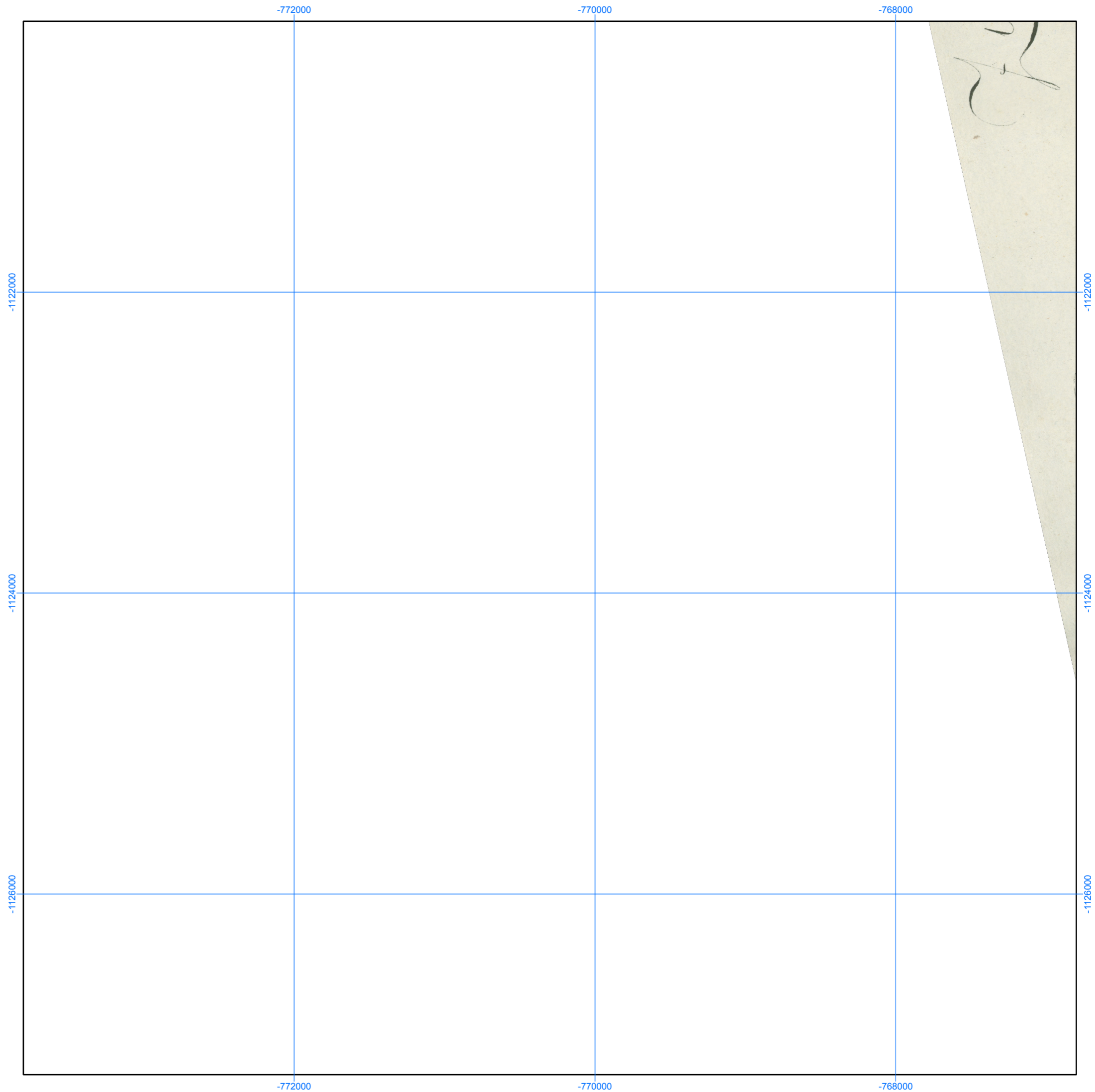
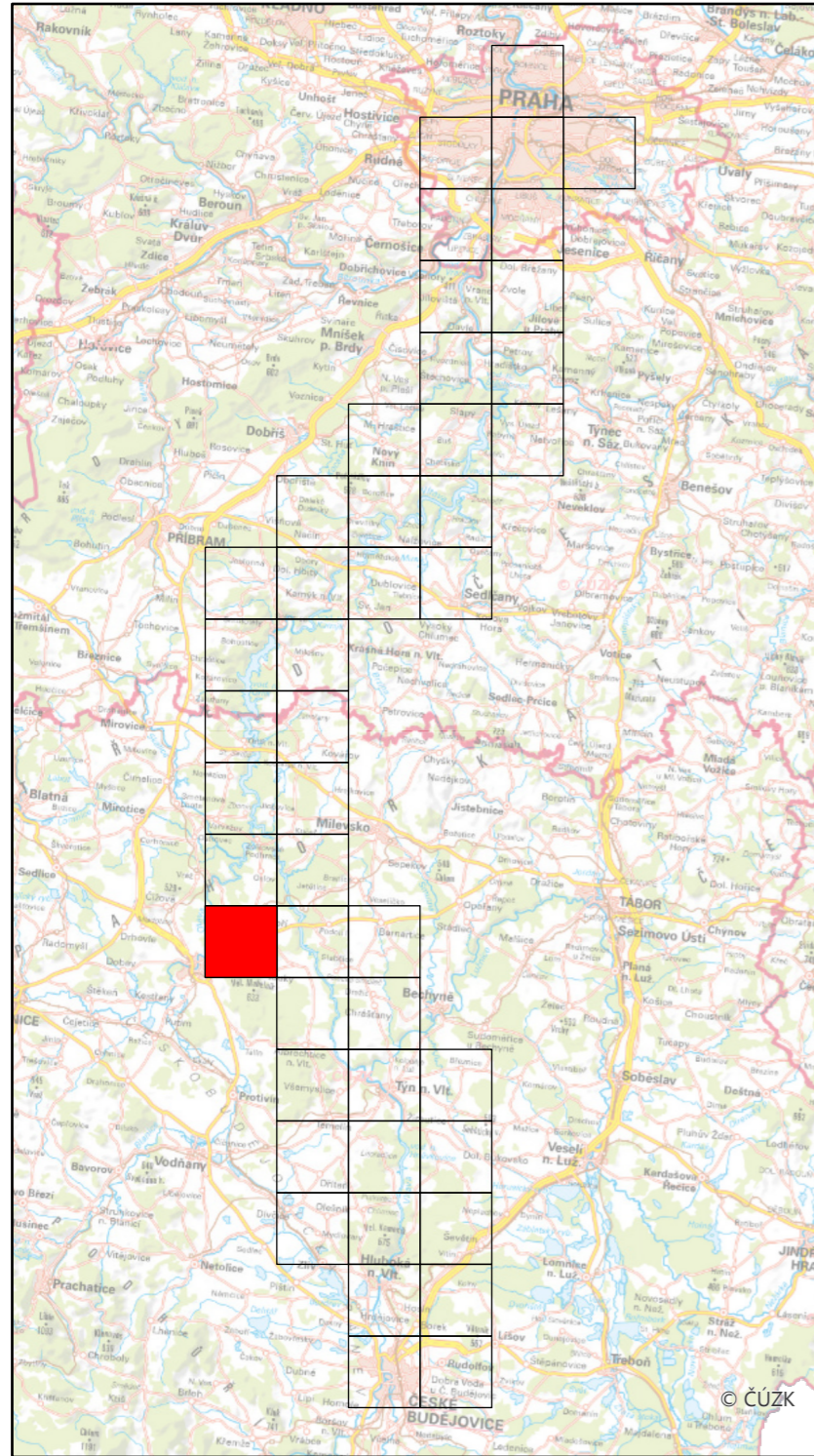
Číslo mapového listu: 28



Specializovaná mapa s odborným obsahem byla vytvořena v rámci projektu "Vltava – proměny historické krajiny v důsledku povodní, stavby přehrad a změn ve využití území s vazbami na kulturní a společenské aktivity v okolí řeky" programu NAKI II MK ČR.  
Zdrojová data: SOA v Třeboni, WMS ČÚZK  
Souřadnicový systém: upravený S-JTSK (prohozené a záporné souřadnice, v GIS zpravidla označené "SJTSK Krovak East North")

Mapa Situations Plan des Moldau Flußes  
(pol. 18. stol.),  
SOA v Třeboni, pobočka Český Krumlov,  
sign. 1636 a 1638, 1 : 25 000

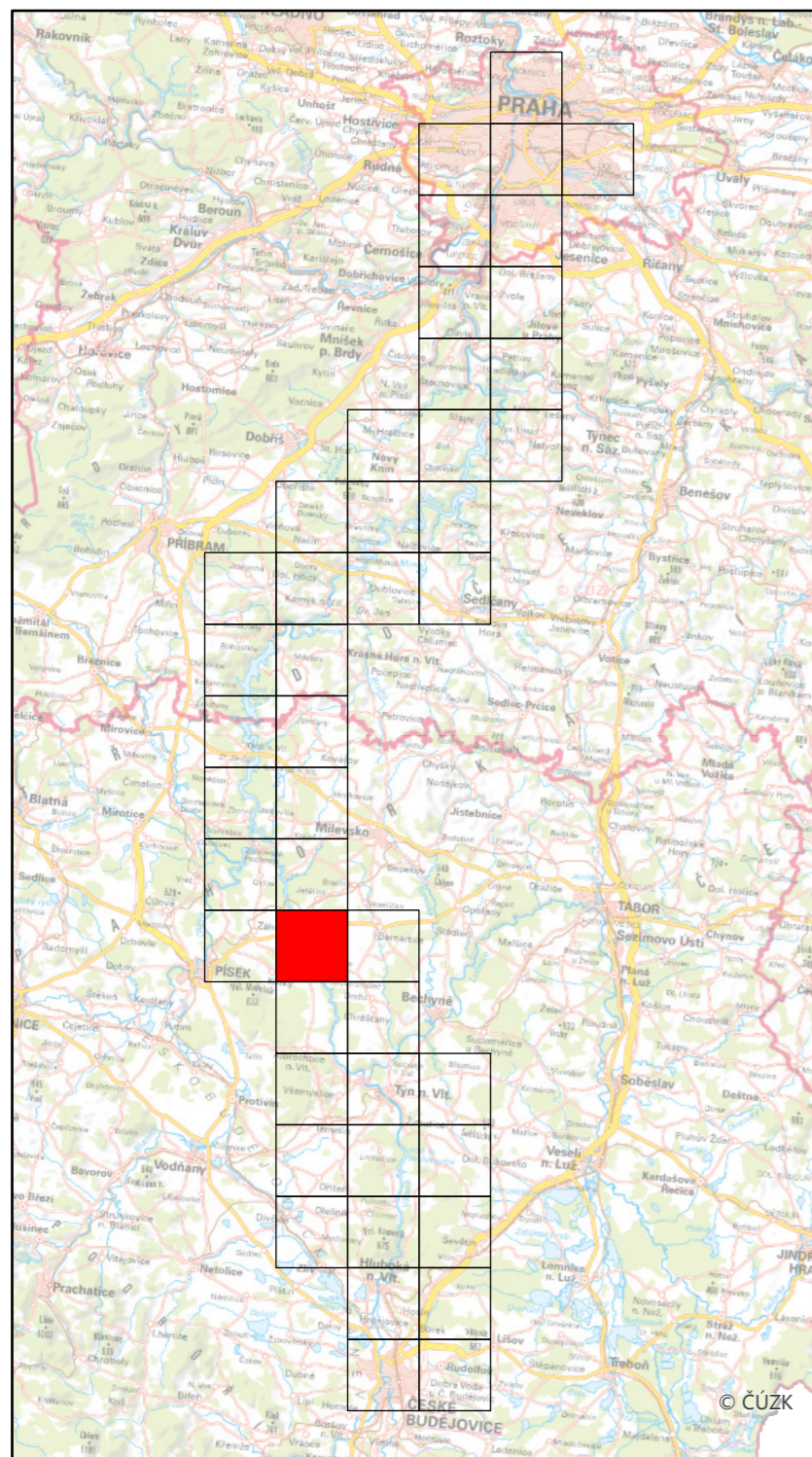
Číslo mapového listu: 29



Specializovaná mapa s odborným obsahem byla vytvořena v rámci projektu "Vltava – proměny historické krajiny v důsledku povodní, stavby přehrad a změn ve využití území s vazbami na kulturní a společenské aktivity v okolí řeky" programu NAKI II MK ČR.  
Zdrojová data: SOA v Třeboni, WMS ČÚZK  
Souřadnicový systém: upravený S-JTSK (prohozené a záporné souřadnice, v GIS zpravidla označené "SJTSK Krovak East North")

Mapa Situations Plan des Moldau Flußes  
(pol. 18. stol.),  
SOA v Třeboni, pobočka Český Krumlov,  
sign. 1636 a 1638, 1 : 25 000

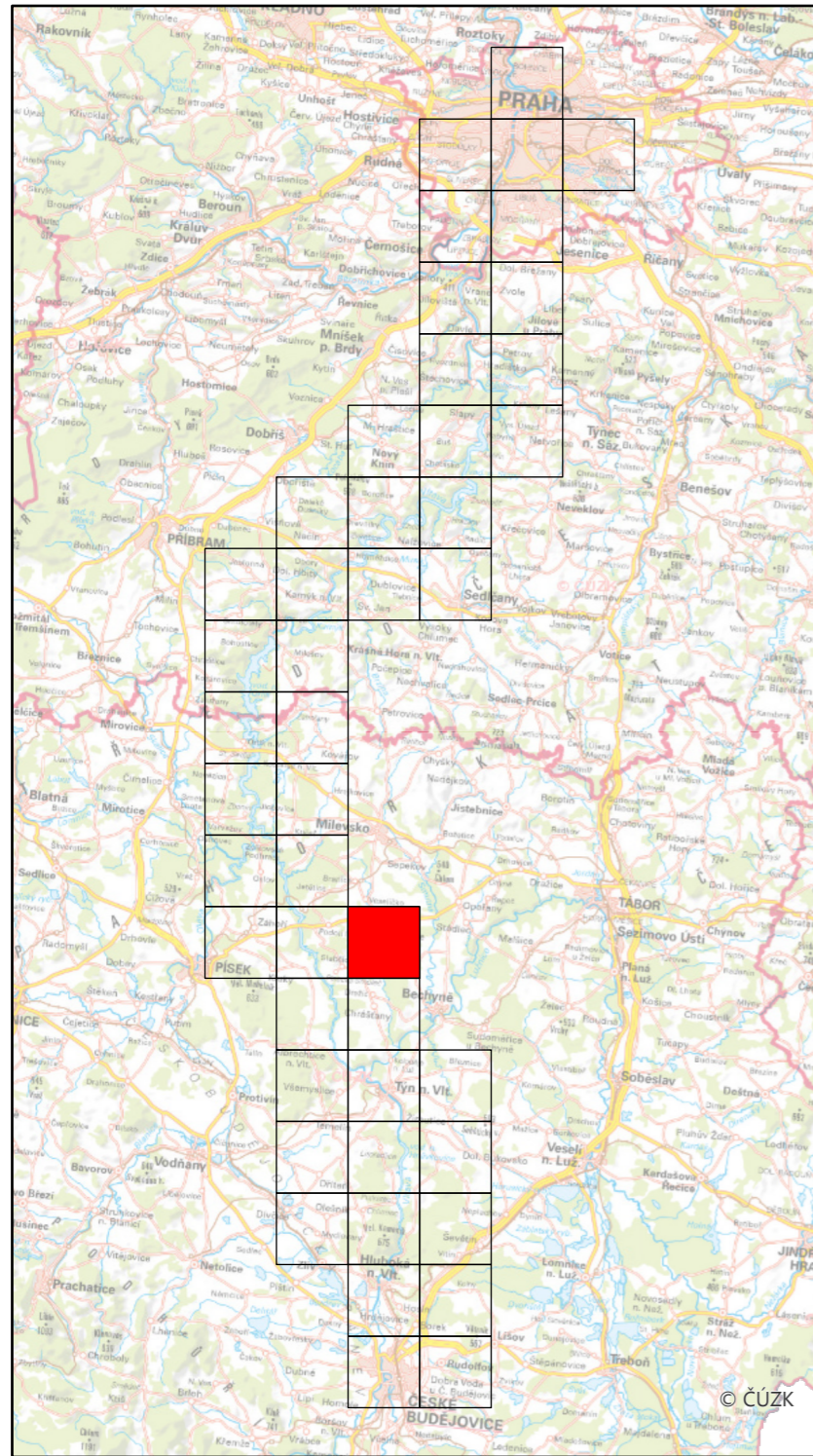
Číslo mapového listu: 30




Specializovaná mapa s odborným obsahem byla vytvořena v rámci projektu "Vltava – proměny historické krajiny v důsledku povodní, stavby přehrad a změn ve využití území s vazbami na kulturní a společenské aktivity v okolí řeky" programu NAKI II MK ČR.  
Zdrojová data: SOA v Třeboni, WMS ČÚZK  
Souřadnicový systém: upravený S-JTSK (prohozené a záporné souřadnice, v GIS zpravidla označené "SJTSK Krovak East North")

Mapa Situations Plan des Moldau Flußes  
(pol. 18. stol.),  
SOA v Třeboni, pobočka Český Krumlov,  
sign. 1636 a 1638, 1 : 25 000

Číslo mapového listu: 31



Specializovaná mapa s odborným obsahem byla vytvořena v rámci projektu "Vltava – proměny historické krajiny v důsledku povodní, stavby přehrad a změn ve využití území s vazbami na kulturní a společenské aktivity v okolí řeky" programu NAKI II MK ČR.  
Zdrojová data: SOA v Třeboni, WMS ČÚZK  
Souřadnicový systém: upravený S-JTSK (prohozené a záporné souřadnice, v GIS zpravidla označené "SJTSK Krovak East North")

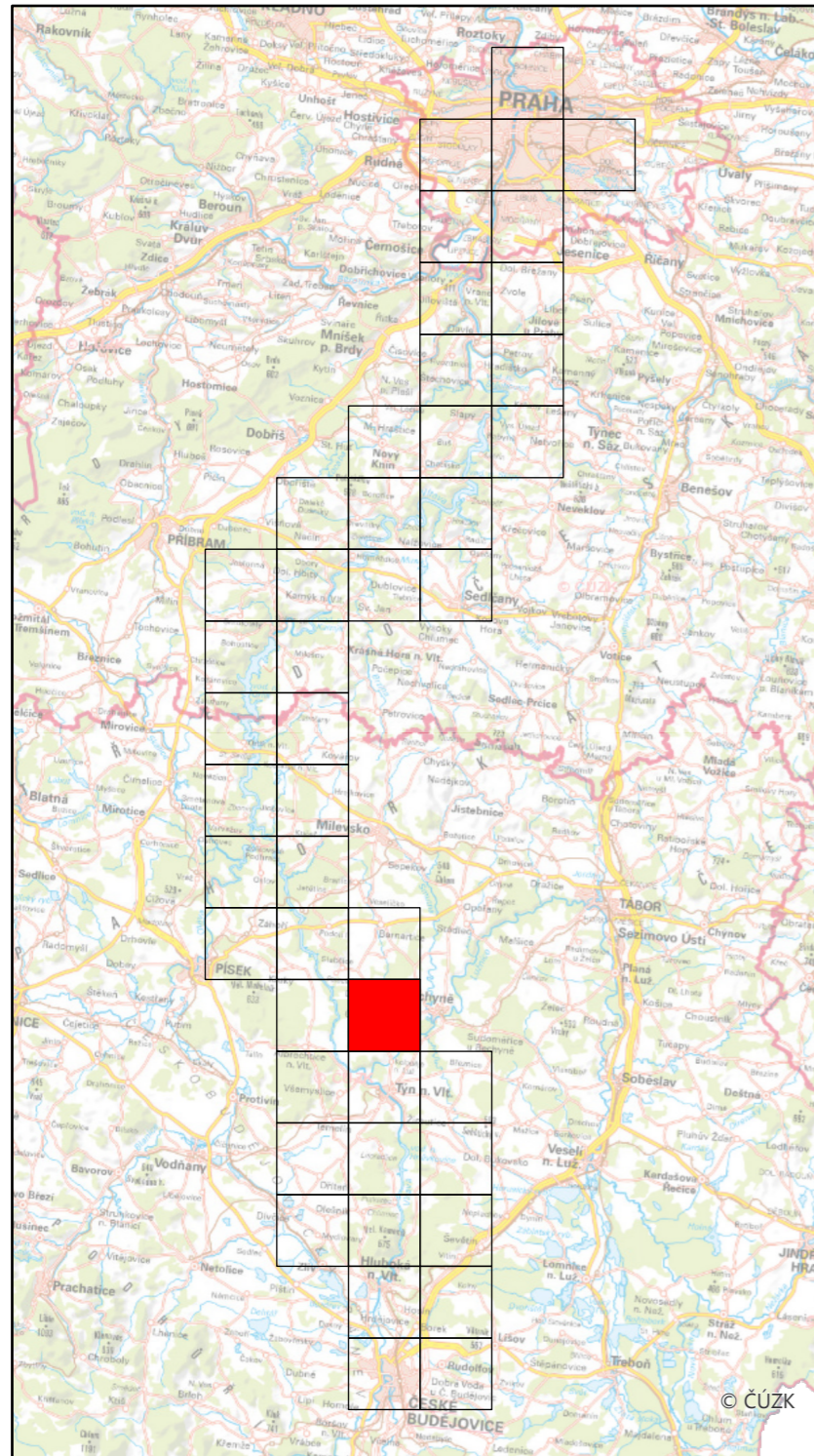







Mapa Situations Plan des Moldau Flußes  
(pol. 18. stol.),  
SOA v Třeboni, pobočka Český Krumlov,  
sign. 1636 a 1638, 1 : 25 000

Číslo mapového listu: 33

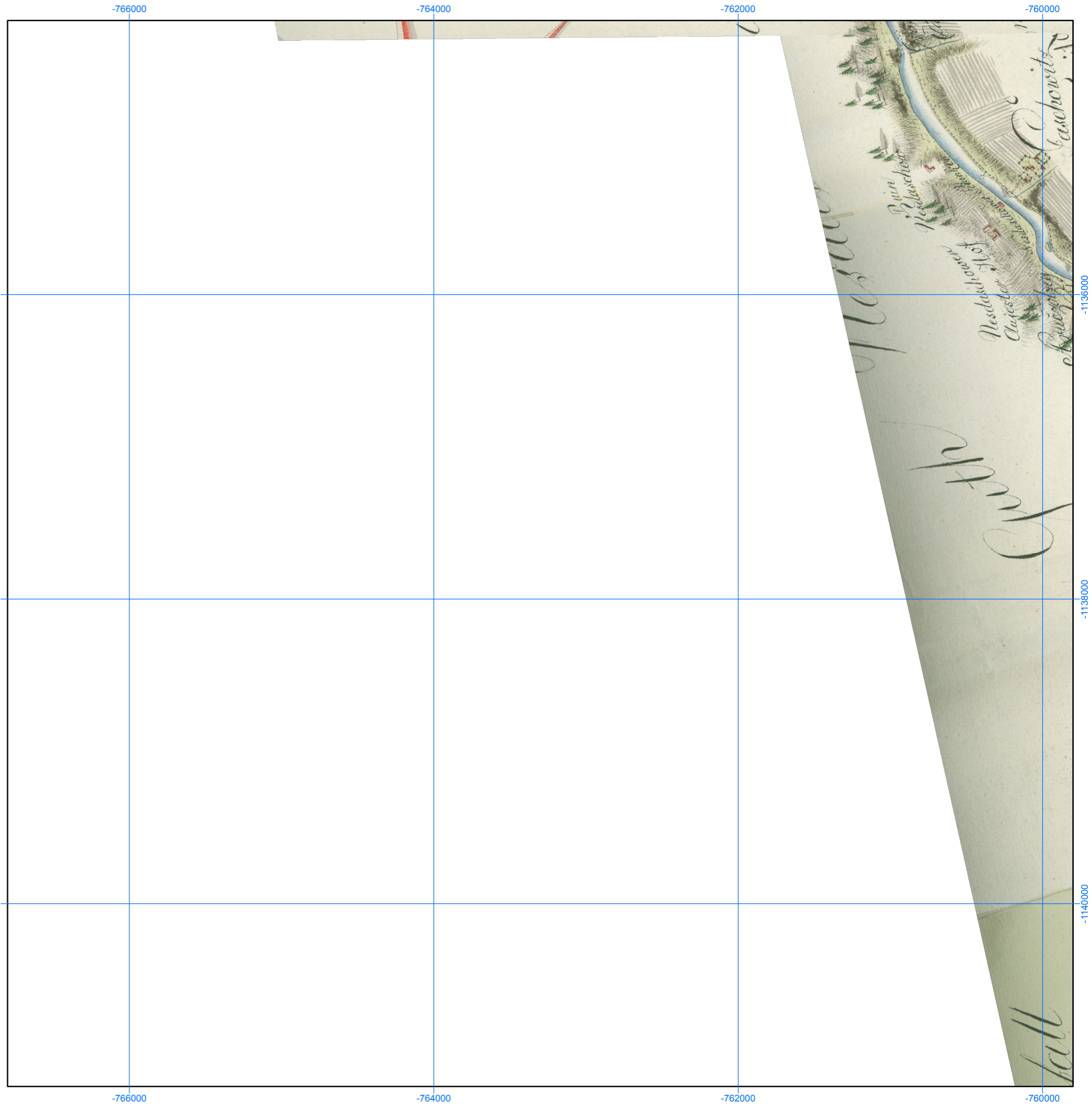
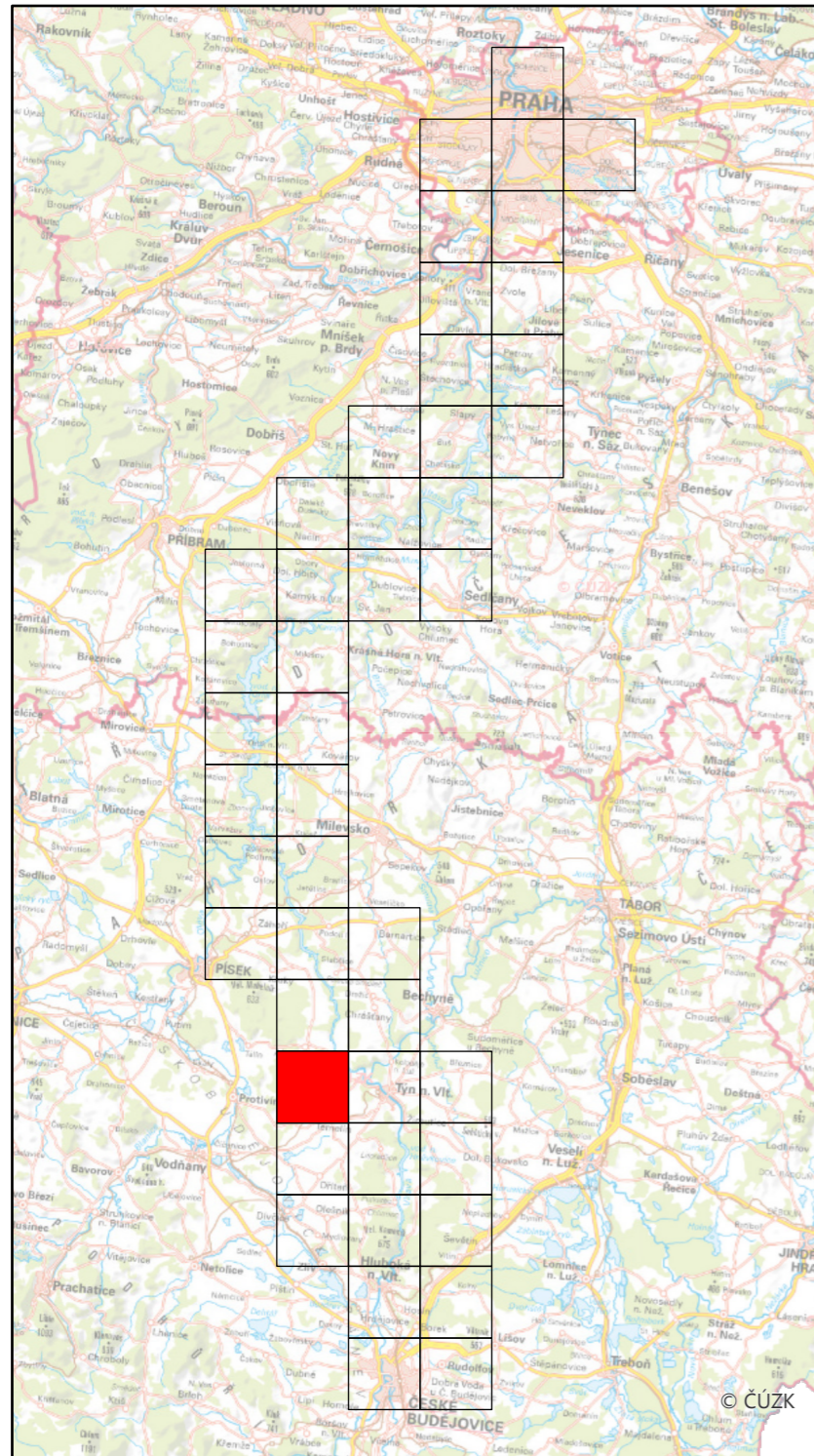


Specializovaná mapa s odborným obsahem byla vytvořena v rámci projektu "Vltava – proměny historické krajiny v důsledku povodní, stavby přehrad a změn ve využití území s vazbami na kulturní a společenské aktivity v okolí řeky" programu NAKI II MK ČR.  
Zdrojová data: SOA v Třeboni, WMS ČÚZK  
Souřadnicový systém: upravený S-JTSK (prohozené a záporné souřadnice, v GIS zpravidla označené "SJTSK Krovak East North")



Mapa Situations Plan des Moldau Flußes  
(pol. 18. stol.),  
SOA v Třeboni, pobočka Český Krumlov,  
sign. 1636 a 1638, 1 : 25 000

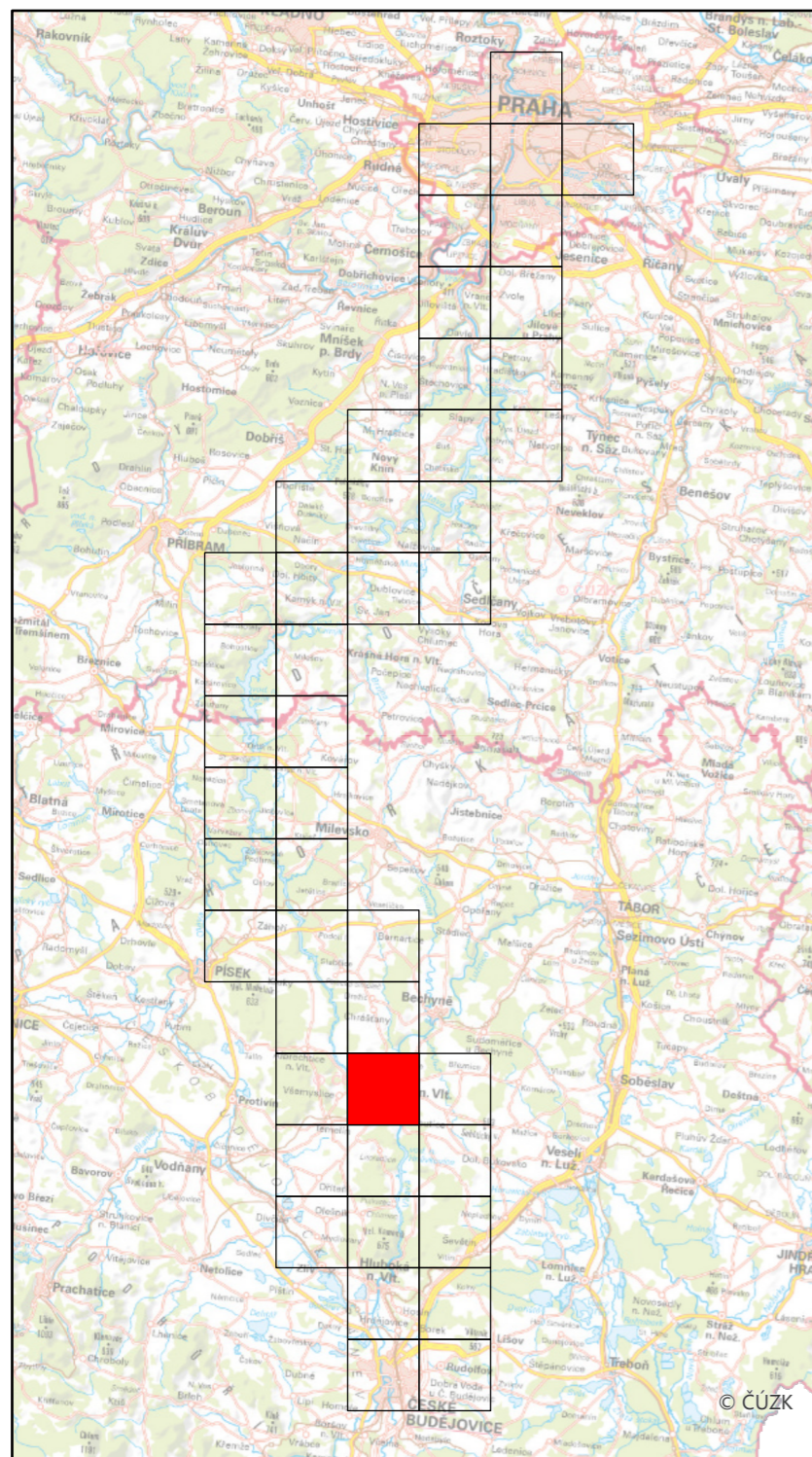
Číslo mapového listu: 34



Specializovaná mapa s odborným obsahem byla vytvořena v rámci projektu "Vltava – proměny historické krajiny v důsledku povodní, stavby přehrad a změn ve využití území s vazbami na kulturní a společenské aktivity v okolí řeky" programu NAKI II MK ČR.  
Zdrojová data: SOA v Třeboni, WMS ČÚZK  
Souřadnicový systém: upravený S-JTSK (prohozené a záporné souřadnice, v GIS zpravidla označené "SJTSK Krovak East North")

Mapa Situations Plan des Moldau Flußes  
(pol. 18. stol.),  
SOA v Třeboni, pobočka Český Krumlov,  
sign. 1636 a 1638, 1 : 25 000

Číslo mapového listu: 35


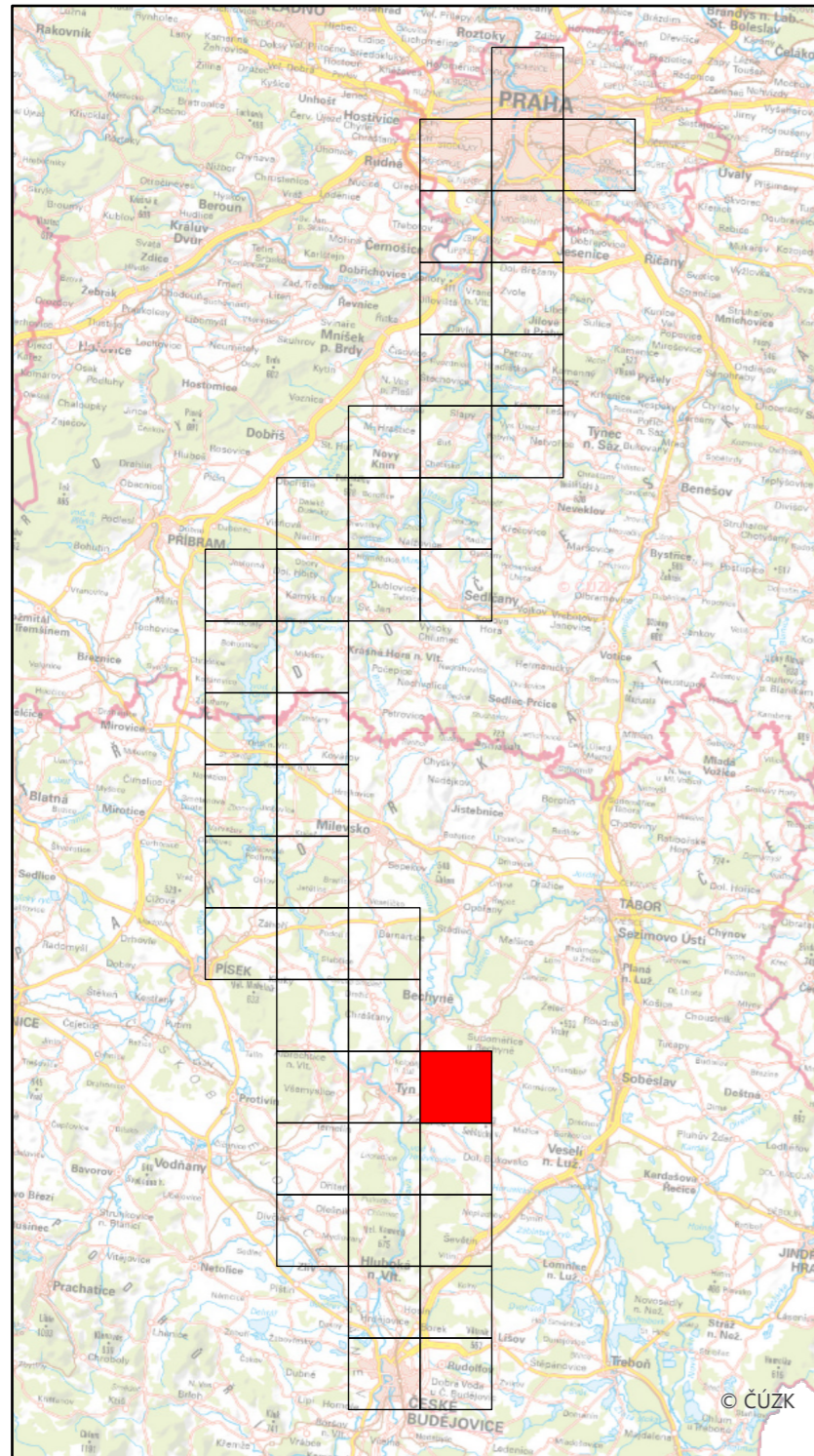


Specializovaná mapa s odborným obsahem byla vytvořena v rámci projektu "Vltava – proměny historické krajiny v důsledku povodní, stavby přehrad a změn ve využití území s vazbami na kulturní a společenské aktivity v okolí řeky" programu NAKI II MK ČR.  
Zdrojová data: SOA v Třeboni, WMS ČÚZK  
Souřadnicový systém: upravený S-JTSK (prohozené a záporné souřadnice, v GIS zpravidla označené "SJTSK Krovak East North")



Mapa Situations Plan des Moldau Flußes  
(pol. 18. stol.),  
SOA v Třeboni, pobočka Český Krumlov,  
sign. 1636 a 1638, 1 : 25 000

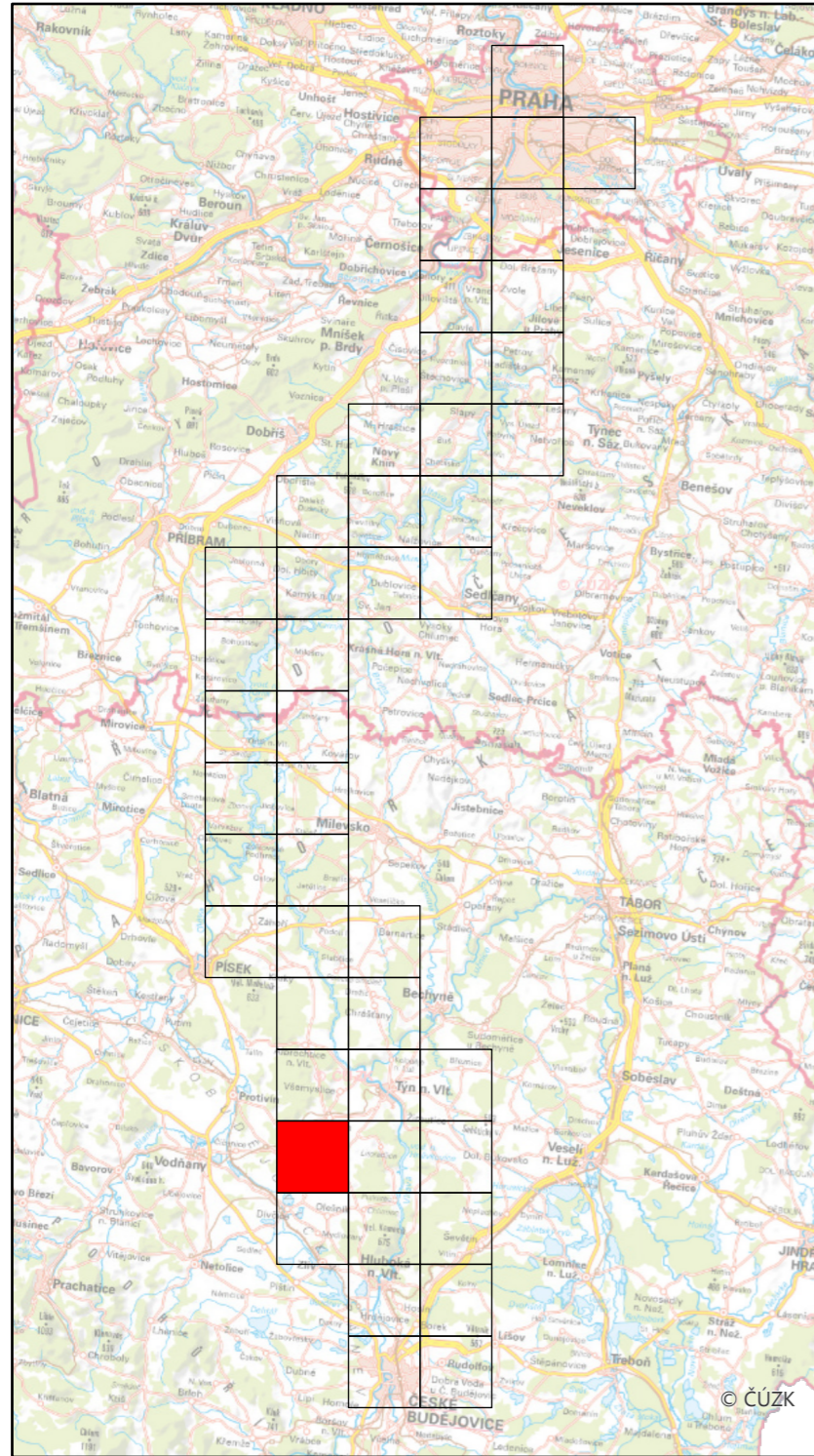
Číslo mapového listu: 36




Specializovaná mapa s odborným obsahem byla vytvořena v rámci projektu "Vltava – proměny historické krajiny v důsledku povodní, stavby přehrad a změn ve využití území s vazbami na kulturní a společenské aktivity v okolí řeky" programu NAKI II MK ČR.  
Zdrojová data: SOA v Třeboni, WMS ČÚZK  
Souřadnicový systém: upravený S-JTSK (prohozené a záporné souřadnice, v GIS zpravidla označené "SJTSK Krovak East North")

Mapa Situations Plan des Moldau Flußes  
(pol. 18. stol.),  
SOA v Třeboni, pobočka Český Krumlov,  
sign. 1636 a 1638, 1 : 25 000

Číslo mapového listu: 37

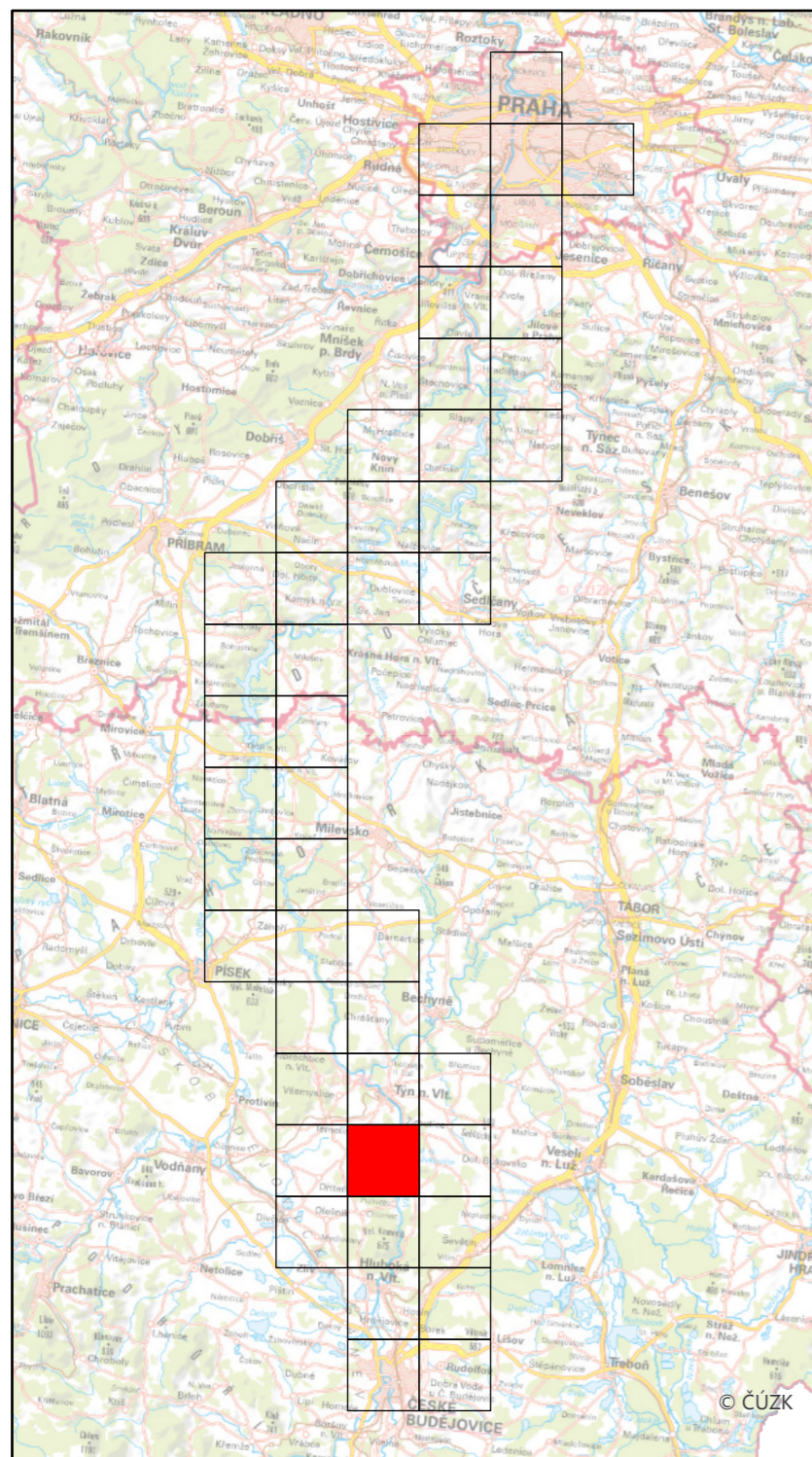


Specializovaná mapa s odborným obsahem byla vytvořena v rámci projektu "Vltava – proměny historické krajiny v důsledku povodní, stavby přehrad a změn ve využití území s vazbami na kulturní a společenské aktivity v okolí řeky" programu NAKI II MK ČR.  
Zdrojová data: SOA v Třeboni, WMS ČÚZK  
Souřadnicový systém: upravený S-JTSK (prohozené a záporné souřadnice, v GIS zpravidla označené "SJTSK Krovak East North")

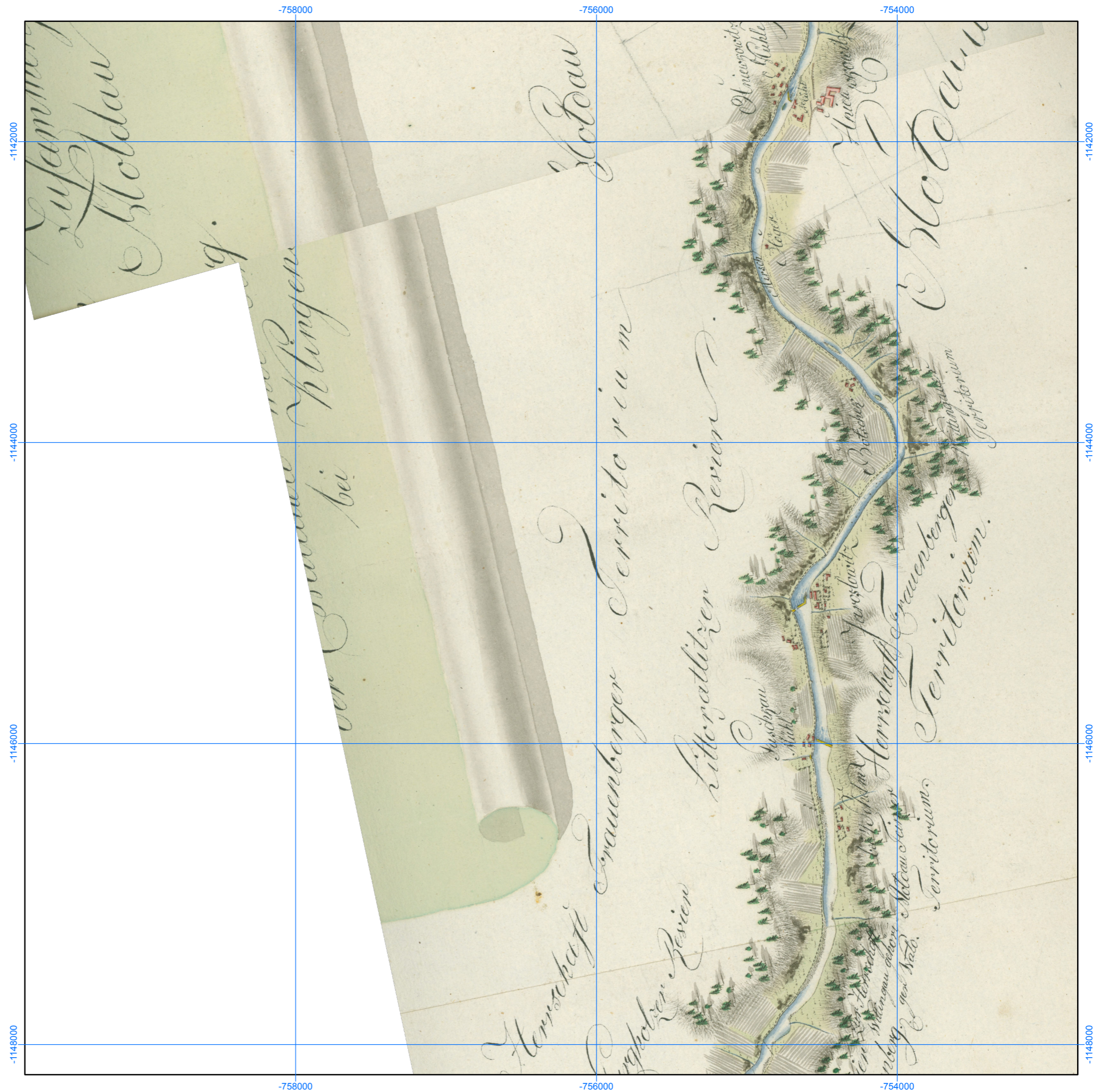


Mapa Situations Plan des Moldau Flußes  
(pol. 18. stol.),  
SOA v Třeboni, pobočka Český Krumlov,  
sign. 1636 a 1638, 1 : 25 000

Číslo mapového listu: 38

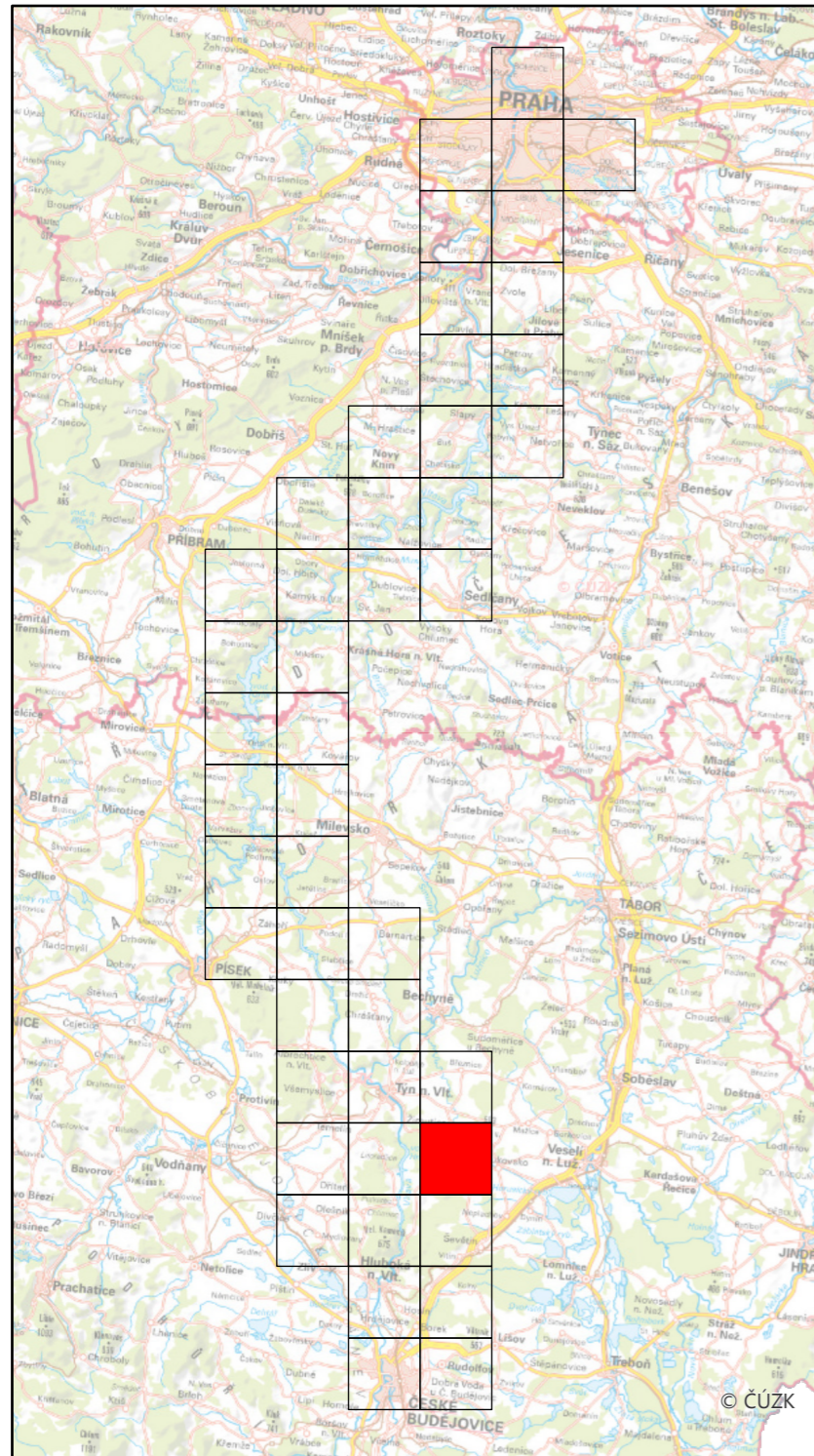


Specializovaná mapa s odborným obsahem byla vytvořena v rámci projektu "Vltava – proměny historické krajiny v důsledku povodní, stavby přehrad a změn ve využití území s vazbami na kulturní a společenské aktivity v okolí řeky" programu NAKI II MK ČR.  
Zdrojová data: SOA v Třeboni, WMS ČÚZK  
Souřadnicový systém: upravený S-JTSK (prohozené a záporné souřadnice, v GIS zpravidla označené "SJTSK Krovak East North")




Mapa Situations Plan des Moldau Flußes  
(pol. 18. stol.),  
SOA v Třeboni, pobočka Český Krumlov,  
sign. 1636 a 1638, 1 : 25 000

Číslo mapového listu: 39


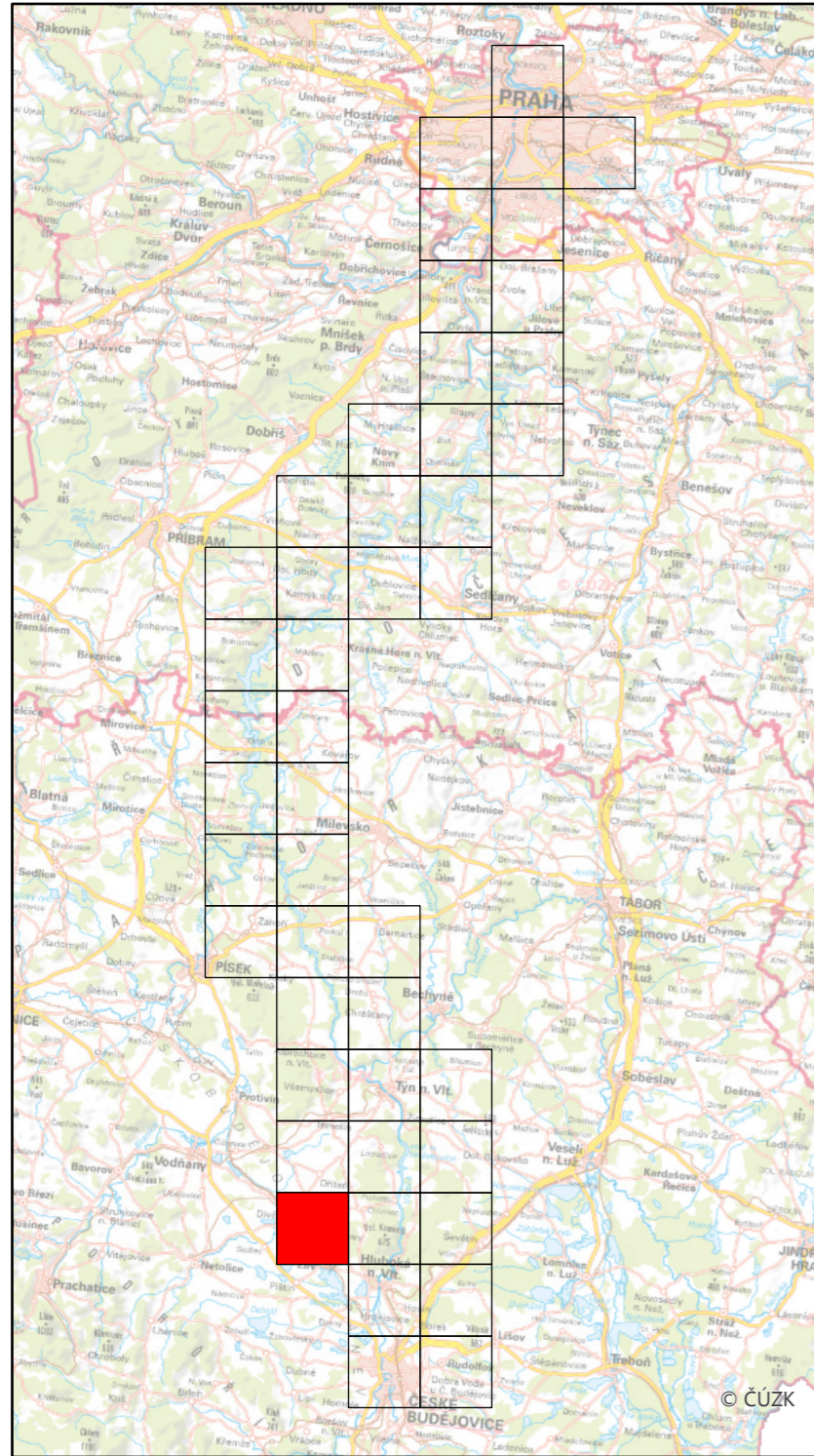


Specializovaná mapa s odborným obsahem byla vytvořena v rámci projektu "Vltava – proměny historické krajiny v důsledku povodní, stavby přehrad a změn ve využití území s vazbami na kulturní a společenské aktivity v okolí řeky" programu NAKI II MK ČR.  
Zdrojová data: SOA v Třeboni, WMS ČÚZK  
Souřadnicový systém: upravený S-JTSK (prohozené a záporné souřadnice, v GIS zpravidla označené "SJTSK Krovak East North")



Mapa Situations Plan des Moldau Flußes  
(pol. 18. stol.),  
SOA v Třeboni, pobočka Český Krumlov,  
sign. 1636 a 1638, 1 : 25 000

Číslo mapového listu: 40



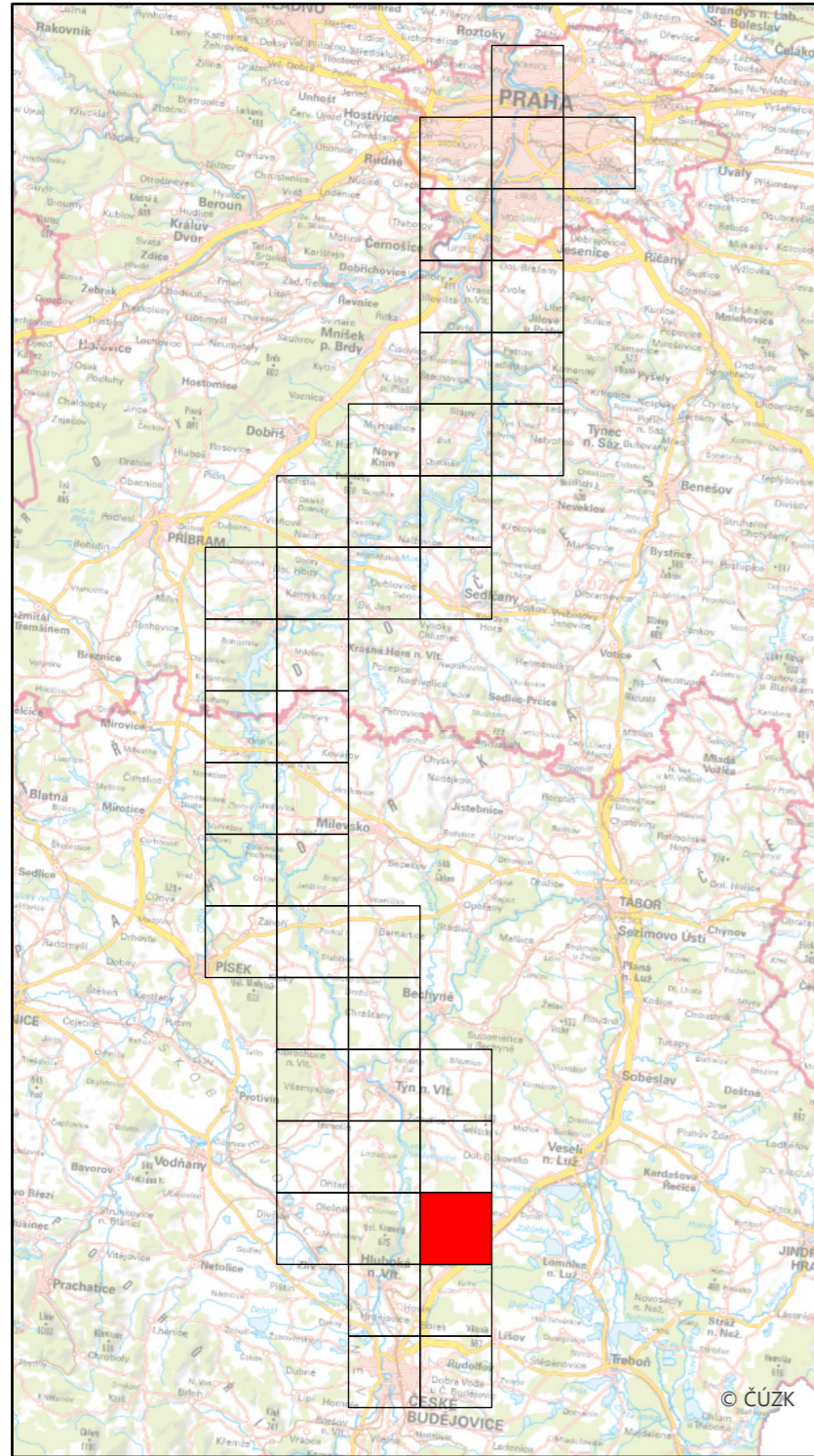
Specializovaná mapa s odborným obsahem byla vytvořena v rámci projektu "Vltava – proměny historické krajiny v důsledku povodní, stavby přehrad a změn ve využití území s vazbami na kulturní a společenské aktivity v okolí řeky" programu NAKI II MK ČR.  
Zdrojová data: SOA v Třeboni, WMS ČÚZK  
Souřadnicový systém: upravený S-JTSK (prohozené a záporné souřadnice, v GIS zpravidla označené "SJTSK Krovak East North")






Mapa Situations Plan des Moldau Flußes  
(pol. 18. stol.),  
SOA v Třeboni, pobočka Český Krumlov,  
sign. 1636 a 1638, 1 : 25 000

Číslo mapového listu: 42



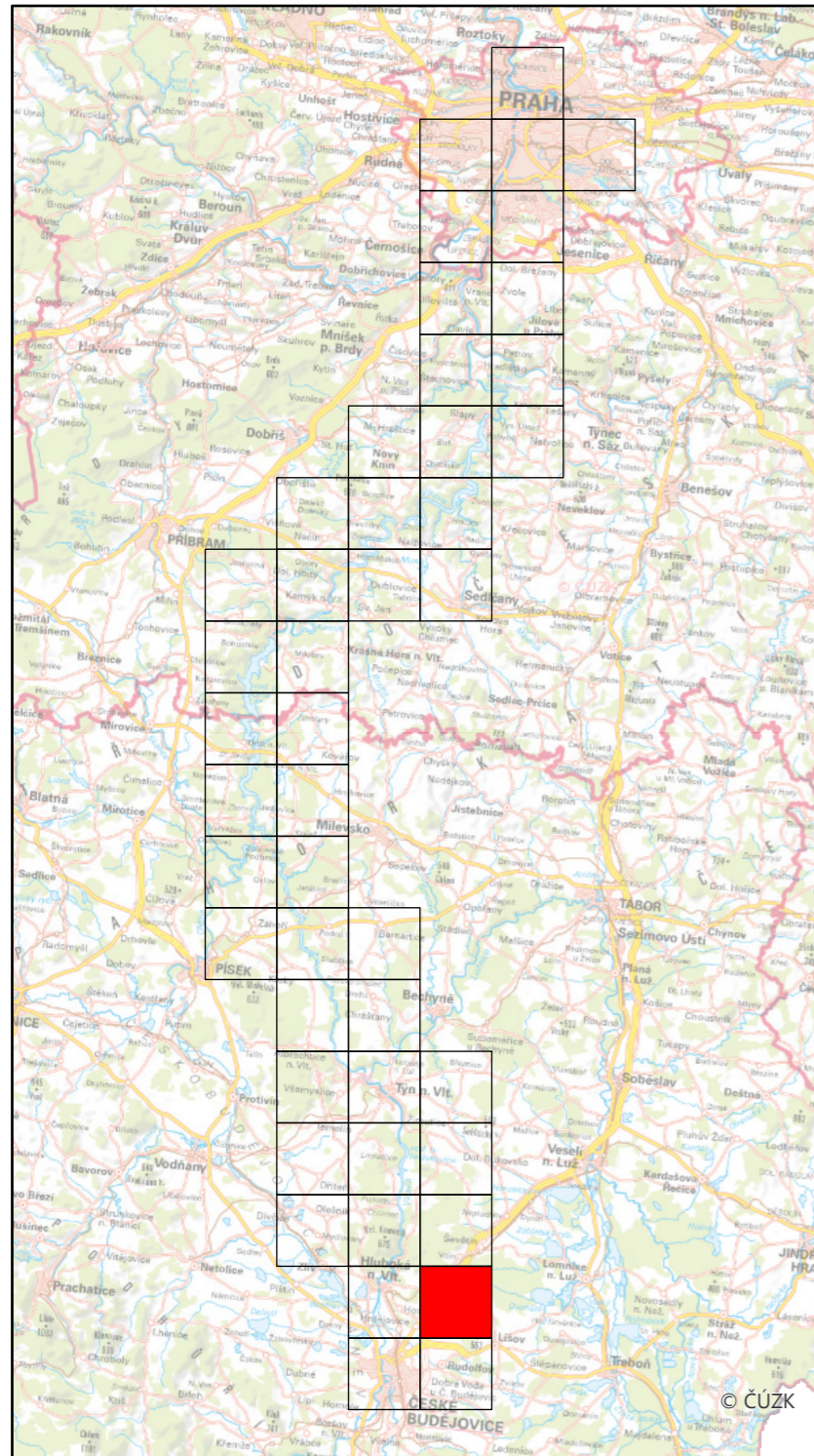
Specializovaná mapa s odborným obsahem byla vytvořena v rámci projektu "Vltava – proměny historické krajiny v důsledku povodní, stavby přehrad a změn ve využití území s vazbami na kulturní a společenské aktivity v okolí řeky" programu NAKI II MK ČR.  
Zdrojová data: SOA v Třeboni, WMS ČÚZK  
Souřadnicový systém: upravený S-JTSK (prohozené a záporné souřadnice, v GIS zpravidla označené "SJTSK Krovak East North")






Mapa Situations Plan des Moldau Flußes  
(pol. 18. stol.),  
SOA v Třeboni, pobočka Český Krumlov,  
sign. 1636 a 1638, 1 : 25 000

Číslo mapového listu: 44


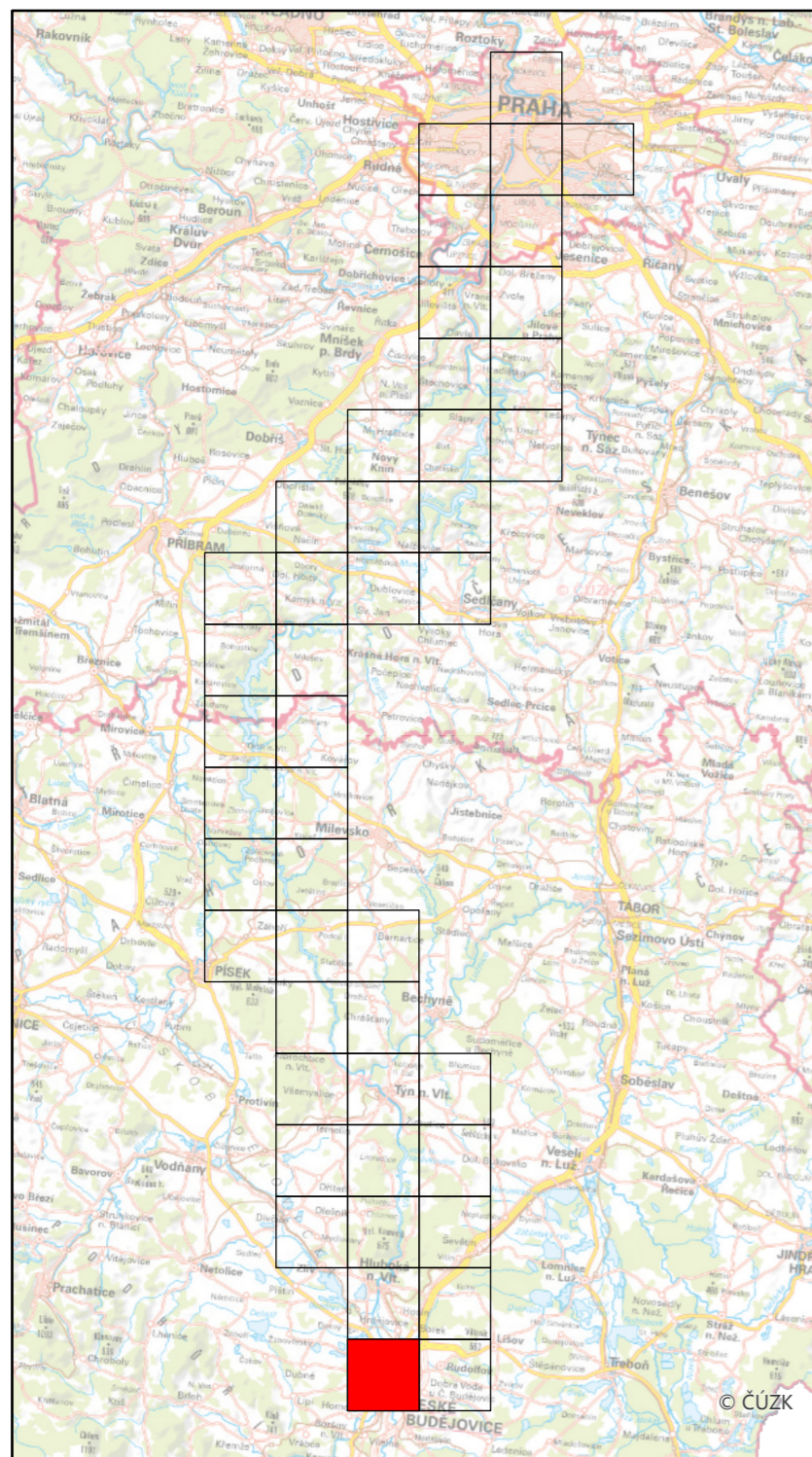


Specializovaná mapa s odborným obsahem byla vytvořena v rámci projektu "Vltava – proměny historické krajiny v důsledku povodní, stavby přehrad a změn ve využití území s vazbami na kulturní a společenské aktivity v okolí řeky" programu NAKI II MK ČR.  
Zdrojová data: SOA v Třeboni, WMS ČÚZK  
Souřadnicový systém: upravený S-JTSK (prohozené a záporné souřadnice, v GIS zpravidla označené "SJTSK Krovak East North")



Mapa Situations Plan des Moldau Flußes  
(pol. 18. stol.),  
SOA v Třeboni, pobočka Český Krumlov,  
sign. 1636 a 1638, 1 : 25 000


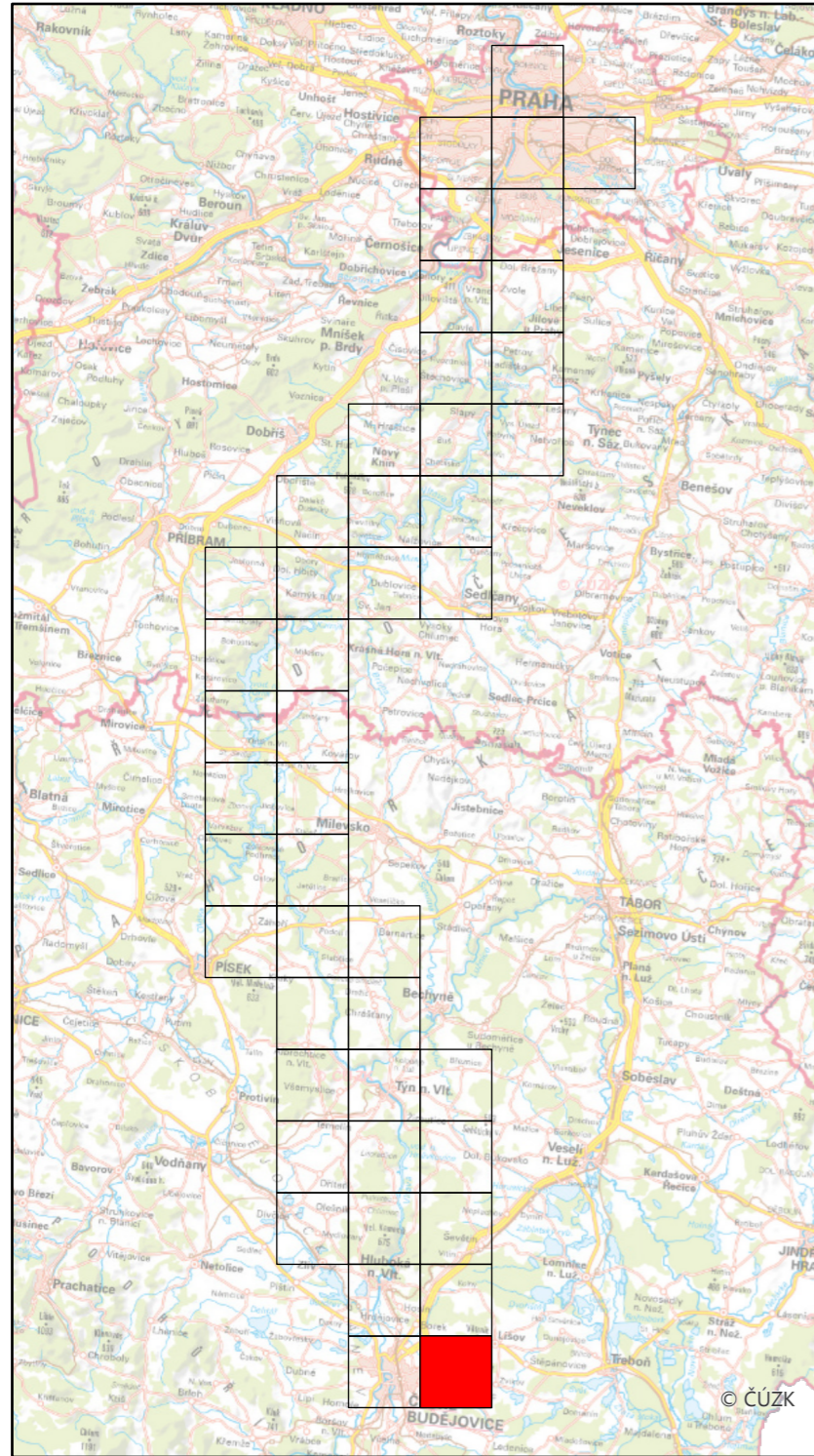
Číslo mapového listu: 45



Specializovaná mapa s odborným obsahem byla vytvořena v rámci projektu "Vltava – proměny historické krajiny v důsledku povodní, stavby přehrad a změn ve využití území s vazbami na kulturní a společenské aktivity v okolí řeky" programu NAKI II MK ČR.  
Zdrojová data: SOA v Třeboni, WMS ČÚZK  
Souřadnicový systém: upravený S-JTSK (prohozené a záporné souřadnice, v GIS zpravidla označené "SJTSK Krovak East North")

Mapa Situations Plan des Moldau Flußes  
(pol. 18. stol.),  
SOA v Třeboni, pobočka Český Krumlov,  
sign. 1636 a 1638, 1 : 25 000

Číslo mapového listu: 46



Specializovaná mapa s odborným obsahem byla vytvořena v rámci projektu "Vltava – proměny historické krajiny v důsledku povodní, stavby přehrad a změn ve využití území s vazbami na kulturní a společenské aktivity v okolí řeky" programu NAKI II MK ČR.  
Zdrojová data: SOA v Třeboni, WMS ČÚZK  
Souřadnicový systém: upravený S-JTSK (prohozené a záporné souřadnice, v GIS zpravidla označené "SJTSK Krovak East North")